



AYUNTAMIENTO CONSTITUCIONAL DE BALANCÁN, TABASCO
DIRECCIÓN DE OBRAS, ORDENAMIENTO TERRITORIAL
Y SERVICIOS MUNICIPALES



VENTANILLA ÚNICA

CONSTANCIA DE ALINEAMIENTO Y ASIGNACIÓN DE NÚMERO OFICIAL

BALANCÁN, TABASCO A 06 de Noviembre de 2017 FOLIO: 065

I.-DATOS DEL SOLICITANTE

NOMBRE: ANDREA GUADALUPE JUAREZ CASTILLO

DOMICILIO:

COLONIA:

LOCALIDAD: BALANCAN, TABASCO

TELEFONO:

II.-DATOS DEL PREDIO

PROPIETARIO: ANDREA GUADALUPE JUAREZ CASTILLO

No: S/N

UBICACIÓN:

COLONIA:

LOCALIDAD: BALANCAN, TABASCO

TELEFONO:

C.P. 86930

FIRMA: _____

III.-SERVICIOS EXISTENTES

	SI	NO
AGUA POTABLE	<input checked="" type="checkbox"/>	<input type="checkbox"/>
DRENAJE PUBLICO	<input checked="" type="checkbox"/>	<input type="checkbox"/>
ALUMBRADO PUBLICO	<input checked="" type="checkbox"/>	<input type="checkbox"/>
BANQUETA	<input checked="" type="checkbox"/>	<input type="checkbox"/>
PAVIMENTO	<input checked="" type="checkbox"/>	<input type="checkbox"/>
TELEFONO	<input checked="" type="checkbox"/>	<input type="checkbox"/>
OTROS: _____		

IV.- SOLICITUD

NUEVA REVALIDACION

V.- DATOS DE LA ESCRITURA

No. DE INSCRIPCION: 36996
No. DE PREDIO: 22,000
No. DE FOLIO: 2024
No. DE VOLUMEN: 93
FECHA DE INSCRIPCION: 24 OCT 2017

VI.- DESTINO DEL INMUEBLE

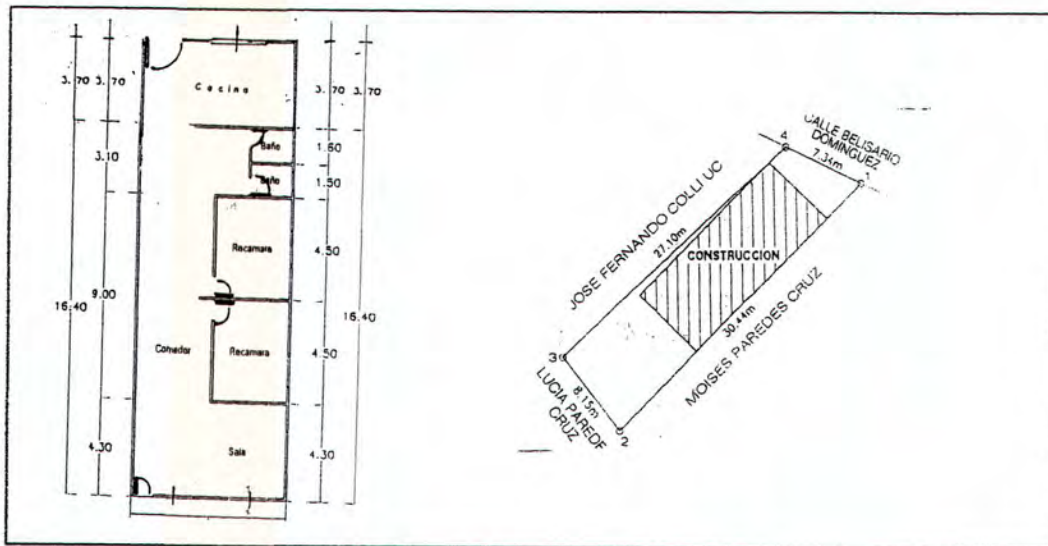
1.- HABITACIONAL <input checked="" type="checkbox"/>	3.- COMERCIAL <input type="checkbox"/>
(X) Unifamiliar	4.- PUBLICO <input type="checkbox"/>
() Bifamiliar	5.- LOTIFICACION <input type="checkbox"/>
() Multifamiliar	6.- FRACC. <input type="checkbox"/>
2.- CONDOMINIO <input type="checkbox"/>	7.- INDUSTRIAL <input type="checkbox"/>
() Habitacional	8.- BODEGA <input type="checkbox"/>
() Comercial	9.- TALLER <input type="checkbox"/>
() Vertical	10-DEPARTAMENTO <input type="checkbox"/>
() Horizontal	

VII.- REQUISITOS

SOLICITUD EN FORMATO OFICIAL
COPIA DE LA ESCRITURA
COPIA DEL PLANO DEL PREDIO
LOCALIZACIÓN
COPIA DEL PREDIAL AL CORRIENTE
COPIA DE LA CRED. ELECTOR

RECIBIO

JNG. RUBEN HERRERA ARIAS
DIRECTOR



EN EL CROQUIS DEBERÁN INCLUIRSE LOS SIGUIENTES DATOS:

- | | |
|---|---|
| 1.- DIMENSIONES DE TODOS LOS LINDEROS DEL PREDIO | 5.- INDICAR SI EXISTEN SERVIDUMBRES CONTIGUAS |
| 2.- DISTANCIA DEL PREDIO A AMBAS ESQUINAS | 6.- SEÑALAR LOS NÚMEROS DE LAS CASAS CONTIGUAS |
| 3.- CALLES QUE LIMITAN LA MANZANA | 7.- SI EL PREDIO SE ENCUENTRA FUERA DE LA CIUDAD, |
| 4.- LOCALIZACIÓN DE LA (S) ENTRADA (S) DEL PREDIO | INDICAR EL KILOMETRO Y PUNTOS DE REFERENCIA. |

ESTE DOCUMENTO DEBE CONSERVARLO EN SU PODER EL PROPIETARIO Y MANDAR A COLOCAR EL NUMERO SEÑALADO CON FUNDAMENTO EN EL ARTICULO 151, 152 Y 155 DEL BANDO DE POLICIA Y BUEN GOBIERNO DEL MUNICIPIO DE BALANCAN, TAB. NO DEBERA SER CONSIDERADO COMO PERMISO DE CONSTRUCCION, VIGENCIA: 180 DIAS A PARTIR DE LA FECHA DE EXPEDICION

LEVANTAMIENTO

ESTADO DEL PREDIO: CONSTRUIDO

TIPO DE CONSTRUCCION: CASA-HABITACION

RESTRICCION: NINGUNA

No. DE CONTROL: 065	No. OFICIAL QUE SE LE ASIGNA AL PREDIO: No.801
---------------------	--

INSPECCION
C. LUIS RAMON GUERREROS MOSQUEDA
FECHA: 06 DE NOVIEMBRE DE 2017

REVISO
C. LUIS RAMON GUERREROS MOSQUEDA
FECHA: 06 DE NOVIEMBRE DE 2017

AUTORIZO
Director de OCTOM
ING. RUBEN HERRERA MORALES
FECHA: 06 DE NOVIEMBRE DE 2017

DIRECCION DE OBRAS
ORDENAMIENTO TERRITORIAL
SERVICIOS MUNICIPALES

DIRECCION DE OBRAS
ORDENAMIENTO TERRITORIAL
SERVICIOS MUNICIPALES

DIRECCION DE OBRAS
ORDENAMIENTO TERRITORIAL
SERVICIOS MUNICIPALES



**AYUNTAMIENTO CONSTITUCIONAL
BALANCÁN TABASCO 2016-2018
DIRECCION DE OBRAS, ORDENAMIENTO TERRITORIAL
Y SERVICIOS MUNICIPALES**



VENTANILLA UNICA

OFICIO No.: DOOTSM/1345/2017.

ASUNTO: EL QUE SE INDICA.

Balancán, Tabasco, a 15 de Noviembre de 2017.

C. CARMITA BAÑOS VIDAL.

**BALANCAN, TABASCO.
PRESENTE.**

EN RESPUESTA A SU SOLICITUD DEL 13 DE NOVIEMBRE DE 2017, MEDIANTE EL CUAL SOLICITA LA AUTORIZACIÓN PARA LA SUBDIVISION DE UN PREDIO URBANO, CON COLINDANCIA COMO SE INDICA Y UBICADO EN LA CALLE MANUEL ALTAMIRANO S/N DE LA COLONIA EL CARMEN, DE ESTA CABECERA MUNICIPAL, DEL MUNICIPIO DE BALANCÁN, TABASCO. CON FUNDAMENTO EN EL ART. 129 DE LA LEY DE HACIENDA MUNICIPAL, ARTICULOS 185,186,187,189,190,191,192 Y 193 DE LA LEY DE ORDENAMIENTO SUSTENTABLE DEL ESTADO DE TABASCO Y SU REGLAMENTO SE AUTORIZA LA SUBDIVISION DE:

PREDIO DE 750.0 M2 PROPIEDAD DE DOMINGA VIDAL GARCIA.

AL NORTE: 30.0 Mts CON JUAN DEHESA R..
AL SUR: 30.0 Mts CON CALLE MANUEL ALTAMIRANO.
AL ESTE: 25.0 Mts CON CALLE SIN NOMBRE
AL OESTE: 25.0 Mts CON CALLE SIN NOMBRE.

QUEDANDO EL PREDIO SUBDIVIDIDO DE LA SIGUIENTE MANERA.

PREDIO DE 268.45 M2 PROPIEDAD DE MARIA RITA BAÑOS VIDAL.

AL SUROESTE: 12.76 Mts CON CARMITA BAÑOS VIDAL.
AL SURESTE: 21.15 Mts CON CARMITA BAÑOS VIDAL.
AL NORESTE: 13.05 Mts CON CALLE JUAN ESCUTIA.
AL NOROESTE: 20.96 Mts CON MIGUEL GUIJAR JASSO.



**AYUNTAMIENTO CONSTITUCIONAL
BALANCÁN TABASCO
DIRECCION DE OBRAS, ORDENAMIENTO TERRITORIAL
Y SERVICIOS MUNICIPALES**



VENTANILLA UNICA

OFICIO No.: DOOTSM/1345/2017.

ASUNTO: EL QUE SE INDICA.

BALANCAN, TABASCO, a 15 de Noviembre de 2017.

PREDIO DE 481.55 M2 PROPIEDAD DE CARMITA BAÑOS VIDAL.

AL NOROESTE: 9.04 Mts CON MIGUEL GUIJAR JASSO.

AL SUROESTE: 25.0 Mts CON CALLE FERNANDO MONTES DE OCA.

ALSURESTE: 30.0 Mts CON CALLE MIGUEL ALTAMIRANO.

AL NORESTE: 11.95 Mts CON CALLE JUAN ESCUTIA.

AL NOROESTE: 21.15 Mts CON EVERARDO GARCIA BAÑOS Y SARAHY DEL C. GARCIA CRUZ

AL NORESTE: 12.76 Mts CON EVERARDO GARCIA BAÑOS Y SARAHY DEL C. GARCIA CRUZ.

POR LO QUE DEBERÁ MANIFESTAR A LA AUTORIDAD CATASTRAL, Y PROSEGUIR CON LOS TRÁMITES CORRESPONDIENTES.



ATENTAMENTE

ING. RUBEN HERRERA ARIAS

**DIRECTOR DE OBRAS, ORDENAMIENTO TERRITORIAL
Y SERVICIOS MUNICIPALES**

DIRECCION DE OBRAS
ORDENAMIENTO TERRITORIAL
SERVICIOS MUNICIPALES



**AYUNTAMIENTO CONSTITUCIONAL
BALANCÁN TABASCO 2016-2018
DIRECCION DE OBRAS, ORDENAMIENTO TERRITORIAL
Y SERVICIOS MUNICIPALES**



VENTANILLA UNICA

OFICIO No.: DOOTSM/1321/2017.

ASUNTO: EL QUE SE INDICA.

Balancán, Tabasco, a 10 de Noviembre de 2017.

C. CLEMENTINA MOGUEL OUE.

**BALANCAN, TABASCO.
PRESENTE.**

EN RESPUESTA A SU SOLICITUD DEL 00 DE NOVIEMBRE DE 2017, MEDIANTE EL CUAL SOLICITA LA AUTORIZACIÓN PARA LA SUBDIVISION DE UN PREDIO URBANO, CON COLINDANCIA COMO SE INDICA Y UBICADO EN LA CALLE PORFIRIO DIAZ S/NDE LA COLONIA SAN JOAQUIN, DE ESTA CABECERA MUNICIPAL, DEL MUNICIPIO DE BALANCÁN, TABASCO. CON FUNDAMENTO EN EL ART. 129 DE LA LEY DE HACIENDA MUNICIPAL, ARTICULOS 185,186,187,189,190,191,192 Y 193 DE LA LEY DE ORDENAMIENTO SUSTENTABLE DEL ESTADO DE TABASCO Y SU REGLAMENTO SE AUTORIZA LA SUBDIVISION DE:

PREDIO DE 497.50M2 PROPIEDAD DE RUBICEL MOGUEL PEREZ.

AL NORTE: 25.0 Mts CON CESAR A. BASULTO TREJO.

AL SUR: 24.27 Mts CON JUANA MOGUEL RAMOS.

AL ESTE: 21.0 Mts CON CALLE PORFIRIO DIAZ

AL OESTE: 20.90 Mts CON JUANA MOGUEL RAMOS.

**QUEDANDO EL PREDIO SUBDIVIDIDO DE LA SIGUIENTE
MANERA.**

PREDIO DE 344.30 M2 PROPIEDAD DE RUBISEL MOGUEL PEREZ.

AL NORTE: 8.0 Mts CON CESAR A. BASULTO TREJO Y 17.0 Mts CON CLEMENTINA MOGUEL Q..

AL SUR: 24.27 Mts CON JUANA MOGUEL RAMOS..

AL ESTE: 12.0 Mts CON CALLE PORFIRIO DIAZ Y 9.0 Mts CON CLEMENTINA MOGUEL QUE

AL OESTE: 20.90 Mts CON JUANA MOGUEL RAMOS



**AYUNTAMIENTO CONSTITUCIONAL
BALANCÁN TABASCO
DIRECCION DE OBRAS, ORDENAMIENTO TERRITORIAL
Y SERVICIOS MUNICIPALES**



VENTANILLA UNICA

OFICIO No.: DOOTSM/1321/2017.
ASUNTO: EL QUE SE INDICA.
BALANCAN, TABASCO, a 10 de Noviembre de 2017.

PREDIO DE 153.0 M2 PROPIEDAD DE CLEMENTINA MOGUEL QUE.

AL NORTE: 17.0 Mts CON CESAR A. BASULTO TREJO.
AL SUR: 17.0 Mts CON RUBICEL MOGUEL PEREZ.
AL ESTE: 9.0 Mts CON CALLE PORFIRIO DIAZ.
AL OESTE: 9.0 Mts CON RUBICEL MOGUEL PEREZ.

POR LO QUE DEBERÁ MANIFESTAR A LA AUTORIDAD CATASTRAL, Y PROSEGUIR
CON LOS TRÁMITES CORRESPONDIENTES.

ATENTAMENTE

ING. RUBEN HERRERA ARIAS
DIRECTOR DE OBRAS, ORDENAMIENTO TERRITORIAL
Y SERVICIOS MUNICIPALES

**AYUNTAMIENTO CONSTITUCIONAL
ESTADOS UNIDOS MEXICANOS
BALANCAN, TABASCO
2016 2016**

**DIRECCION DE OBRAS
ORDENAMIENTO TERRITORIAL
SERVICIOS MUNICIPALES**

c.c.p.-sub-direccion de catastro.
c.c.p.- archivo.



AYUNTAMIENTO CONSTITUCIONAL
BALANCÁN TABASCO 2016-2018
DIRECCION DE OBRAS, ORDENAMIENTO TERRITORIAL
Y SERVICIOS MUNICIPALES



VENTANILLA UNICA

OFICIO No.: DOOTSM/1319/2017.

ASUNTO: EL QUE SE INDICA.

Balancán, Tabasco, a 10 de Noviembre de 2017.

C. DAVID SALUSTIO COSSIO RAMIREZ.

BALANCAN, TABASCO.
PRESENTE.

EN RESPUESTA A SU SOLICITUD DEL 08 DE NOVIEMBRE DE 2017, MEDIANTE EL CUAL SOLICITA LA AUTORIZACIÓN PARA LA SUBDIVISION DE UN PREDIO URBANO, CON COLINDANCIA COMO SE INDICA Y UBICADO EN LA CALLE LEONA VICARIO N0.302 ESQUINA CON CALLE JAVIER MINA DE LA COLONIA EL PALENQUE. DE ESTA CABECERA MUNICIPAL, DEL MUNICIPIO DE BALANCÁN, TABASCO. CON FUNDAMENTO EN EL ART. 129 DE LA LEY DE HACIENDA MUNICIPAL, ARTICULOS 185,186,187,189,190,191,192 Y 193 DE LA LEY DE ORDENAMIENTO SUSTENTABLE DEL ESTADO DE TABASCO Y SU REGLAMENTO SE AUTORIZA LA SUBDIVISION DE:

PREDIO DE 400.0 M2 PROPIEDAD DE CARMEN BERTHA JUAREZ ARCOS.

AL NORTE: 18.30 Mts CON ELMAR GARCIA PANIAGUA.
AL SUR: 19.45 Mts CON CALLE LEONA VICARIO.
AL ESTE: 22.39 Mts CON HERMANOS CRUZ MAYO
AL OESTE: 21.65 Mts CON CALLE FRANCISCO JAVIER MINA.

QUEDANDO EL PREDIO SUBDIVIDIDO DE LA SIGUIENTE
MANERA.

PREDIO DE 265.34 M2 PROPIEDAD DE CARMEN BERTHA JUAREZ ARCOS.

AL NORTE: 18.56 Mts CON DAVID SALUSTIO COSSIO RAMIREZ.
AL SUR: 19.45 Mts CON CALLE LEONA VICARIO.
AL ESTE: 15.30 Mts CON HERMANOS RUZ MAYO.
AL OESTE: 14.45 Mts CON CALLE FRANCISCO JAVIER MINA.



AYUNTAMIENTO CONSTITUCIONAL
BALANCÁN TABASCO
DIRECCION DE OBRAS, ORDENAMIENTO TERRITORIAL
Y SERVICIOS MUNICIPALES



VENTANILLA UNICA

OFICIO No.: DOOTSM/1319/2017.
ASUNTO: EL QUE SE INDICA.
BALANCAN, TABASCO, a 10 de Noviembre de 2017.

PREDIO DE 134.66 M2 PROPIEDAD DE DAVID SALUSTIO COSSIO RAMIREZ.

AL NORTE: 18.30 Mts CON ELMER GARCIA PANIAGUA.
AL SUR: 18.56 Mts CON CARMEN BERTHA JUAREZ ARCOS.
AL ESTE: 7.50 Mts CON HERMANOS CRUZ MAYO.
AL OESTE: 7.20 Mts CON CALLE FRANCISCO JAVIER MINA.

POR LO QUE DEBERÁ MANIFESTAR A LA AUTORIDAD CATASTRAL, Y PROSEGUIR
CON LOS TRÁMITES CORRESPONDIENTES.



ATENTAMENTE

ING. RUBÉN HERRERA ARIAS

DIRECTOR DE OBRAS, ORDENAMIENTO TERRITORIAL
Y SERVICIOS MUNICIPALES

DIRECCION DE OBRAS
ORDENAMIENTO TERRITORIAL
SERVICIOS MUNICIPALES



**AYUNTAMIENTO CONSTITUCIONAL
BALANCÁN TABASCO
DIRECCION DE OBRAS, ORDENAMIENTO TERRITORIAL
Y SERVICIOS MUNICIPALES**



VENTANILLA UNICA

OFICIO No.: DOOTSM/1307/2017.

ASUNTO: EL QUE SE INDICA.

Balancan, Tabasco, a 10 de Noviembre de 2017.

C. FRANCISCO ABIGAIL MENDEZ LEYVA.

**BALANCAN, TABASCO.
PRESENTE.**

EN RESPUESTA A SU SOLICITUD DEL 07 DE NOVIEMBRE DE 2017, MEDIANTE EL CUAL SOLICITA LA AUTORIZACIÓN PARA LA SUBDIVISION DE UN PREDIO RUSTICO, CON COLINDANCIA COMO SE INDICA Y UBICADO EN LA CALLE MACUIS S/N DE LA COLONIA PERIFERICO, DE ESTA CABECERA MUNICIPAL, DEL MUNICIPIO DE BALANCÁN, TABASCO. CON FUNDAMENTO EN EL ART. 129 DE LA LEY DE HACIENDA MUNICIPAL, ARTICULOS 185,186,187,189,190,191,192 Y 193 DE LA LEY DE ORDENAMIENTO SUSTENTABLE DEL ESTADO DE TABASCO Y SU REGLAMENTO SE AUTORIZA LA SUBDIVISION DE:

PREDIO DE 3,470.22 M2 PROPIEDAD DE PETRONA GARCIA GUZMAN.

AL NORESTE: 35.50 Mts CON ANILLO PERIFERICO.

AL SURESTE: 99.30 Mts CON ERIKA OLAYA SERNA.

AL SUROESTE: 34.50 Mts CON EDUARDO MEDINA MURO.

AL NOROESTE: 99.30 Mts CON CALLE MACULIS.

**QUEDANDO EL PREDIO SUBDIVIDIDO DE LA SIGUIENTE
MANERA.**

PREDIO DE 3,127.75 M2 PROPIEDAD DE PETRONA GARCIA GUZMAN.

AL NORESTE: 35.50 Mts CON ANILLO PERIFERICO.

AL SURESTE: 89.46 Mts CON ERIKA OLAYA SERNA.

AL SUROESTE: 34.50 Mts CON EDUARDO MEDINA MURO.

AL NOROESTE: 89.45 Mts CON CALLE MACULIS.



**AYUNTAMIENTO CONSTITUCIONAL
BALANCÁN TABASCO
DIRECCION DE OBRAS, ORDENAMIENTO TERRITORIAL
Y SERVICIOS MUNICIPALES**



VENTANILLA UNICA

OFICIO No.: DOOTSM/1307/2017.

ASUNTO: EL QUE SE INDICA.

BALANCAN, TABASCO, a 10 de Noviembre de 2017.

PREDIO DE 342.47 M2 PROPIEDAD DE FRANCISCO ABIGAIL MENDEZ LEYVA.

AL NORESTE: 35.0 Mts CON LOTE 5.

AL SURESTE: 9.84 Mts CON ERIKA OLAYA SERNA.

AL SUROESTE: 34.90 Mts CON LOTE 7.

AL NOROESTE: 9.85 Mts CON CALLE MACULIS.

POR LO QUE DEBERÁ MANIFESTAR A LA AUTORIDAD CATASTRAL, Y PROSEGUIR CON LOS TRÁMITES CORRESPONDIENTES.

ATENTAMENTE



ING. RUBEN HERRERA ARIAS
DIRECTOR DE OBRAS, ORDENAMIENTO TERRITORIAL
Y SERVICIOS MUNICIPALES

DIRECCION DE OBRAS
ORDENAMIENTO TERRITORIAL
SERVICIOS MUNICIPALES

c.c.p.-sub-direccion de catastro.

c.c.p.- archivo.



H. AYUNTAMIENTO CONSTITUCIONAL DE BALANCÁN, TABASCO
 DIRECCIÓN DE OBRAS, ORDENAMIENTO TERRITORIAL
 Y SERVICIOS MUNICIPALES



VENTANILLA ÚNICA

CONSTANCIA DE ALINEAMIENTO Y ASIGNACIÓN DE NÚMERO OFICIAL

BALANCÁN, TABASCO A 05 de Octubre de 2017 FOLIO: 063

I.-DATOS DEL SOLICITANTE

NOMBRE: GREGORIO ACOSTA LOPEZ

DOMICILIO:

COLONIA:

LOCALIDAD: BALANCAN, TABASCO

TELEFONO:

II.-DATOS DEL PREDIO

PROPIETARIO: GREGORIO ACOSTA LOPEZ

No: S/N

UBICACIÓN:

COLONIA:

LOCALIDAD: BALANCAN, TABASCO

TELEFONO:

C.P. 86930

FIRMA: _____

III.-SERVICIOS EXISTENTES

	SI	NO
AGUA POTABLE	<input checked="" type="checkbox"/>	<input type="checkbox"/>
DRENAJE PUBLICO	<input checked="" type="checkbox"/>	<input type="checkbox"/>
ALUMBRADO PUBLICO	<input checked="" type="checkbox"/>	<input type="checkbox"/>
BANQUETA	<input checked="" type="checkbox"/>	<input type="checkbox"/>
PAVIMENTO	<input checked="" type="checkbox"/>	<input type="checkbox"/>
TELEFONO	<input checked="" type="checkbox"/>	<input type="checkbox"/>
OTROS:		

IV.- SOLICITUD

NUEVA REVALIDACION

V.- DATOS DE LA ESCRITURA

No. DE INSCRIPCION: 338
 No. DE PREDIO: 11526
 No. DE FOLIO: 47
 No. DE VOLUMEN: 49
 FECHA DE INSCRIPCION: AGOSTO 23 DE 1990

VI.- DESTINO DEL INMUEBLE

1.- HABITACIONAL <input checked="" type="checkbox"/>	3.- COMERCIAL <input type="checkbox"/>
(X) Unifamiliar	4.- PUBLICO <input type="checkbox"/>
() Bifamiliar	5.- LOTIFICACION <input type="checkbox"/>
() Multifamiliar	6.- FRACC. <input type="checkbox"/>
2.- CONDOMINIO <input type="checkbox"/>	7.- INDUSTRIAL <input type="checkbox"/>
() Habitacional	8.- BODEGA <input type="checkbox"/>
() Comercial	9.- TALLER <input type="checkbox"/>
() Vertical	10.- DEPARTAMENTO <input type="checkbox"/>
() Horizontal	

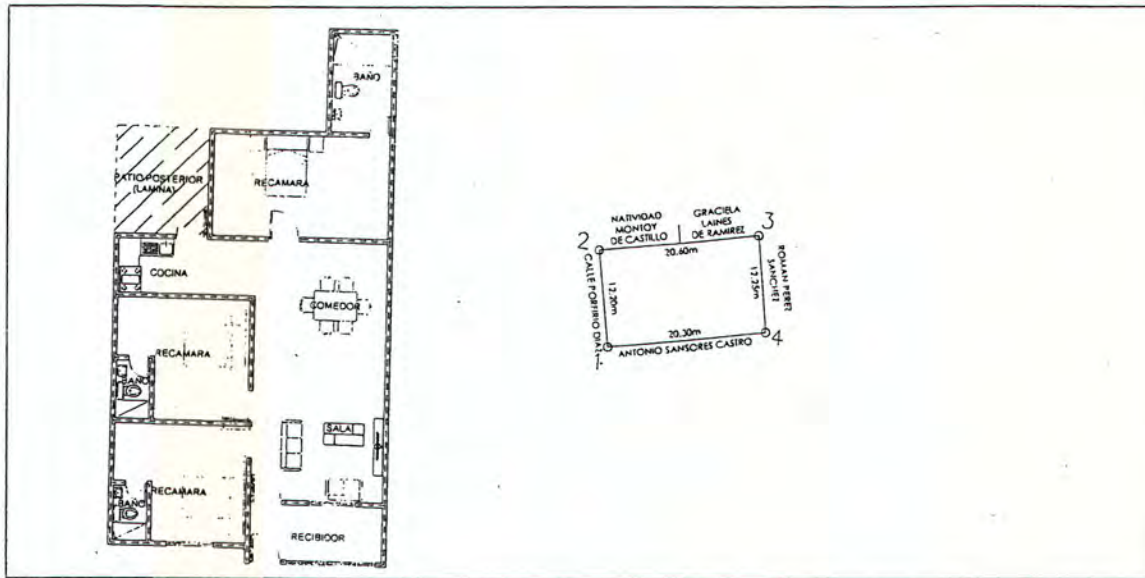
VII.- REQUISITOS

SOLICITUD EN FORMATO OFICIAL
 COPIA DE LA ESCRITURA
 COPIA DEL PLANO DEL PREDIO
 LOCALIZACIÓN
 COPIA DEL PREDIAL AL CORRIENTE
 COPIA DE LA CRED. ELECTOR



RECIBIO

ING. RUBEN HERRERA ARIAS
 DIRECTOR



EN EL CROQUIS DEBERÁN INCLUIRSE LOS SIGUIENTES DATOS:

- | | |
|---|---|
| 1.- DIMENSIONES DE TODOS LOS LINDEROS DEL PREDIO | 5.- INDICAR SI EXISTEN SERVIDUMBRES CONTIGUAS |
| 2.- DISTANCIA DEL PREDIO A AMBAS ESQUINAS | 6.- SEÑALAR LOS NÚMEROS DE LAS CASAS CONTIGUAS |
| 3.- CALLES QUE LIMITAN LA MANZANA | 7.- SI EL PREDIO SE ENCUENTRA FUERA DE LA CIUDAD, |
| 4.- LOCALIZACIÓN DE LA (S) ENTRADA (S) DEL PREDIO | INDICAR EL KILOMETRO Y PUNTOS DE REFERENCIA. |

ESTE DOCUMENTO DEBE CONSERVARLO EN SU PODER EL PROPIETARIO Y MANDAR A COLOCAR EL NUMERO SEÑALADO CON FUNDAMENTO EN EL ARTICULO 151, 152 Y 155 DEL BANDO DE POLICIA Y BUEN GOBIERNO DEL MUNICIPIO DE BALANCAN, TAB. NO DEBERA SER CONSIDERADO COMO PERMISO DE CONSTRUCCION, VIGENCIA: 180 DIAS A PARTIR DE LA FECHA DE EXPEDICION

LEVANTAMIENTO

ESTADO DEL PREDIO: CONSTRUIDO

TIPO DE CONSTRUCCION: CASA-HABITACION

RESTRICCION: NINGUNA

No. DE CONTROL: 063

No. OFICIAL QUE SE LE ASIGNA AL PREDIO: No. 500

INSPECCION

REVISO

AUTORIZO

C. LUIS RAMON BUTIERREZ MOSQUEDA

C. LUIS RAMON BUTIERREZ MOSQUEDA

Director de OCM

ING. RUBEN HERRERA ARIAS

FECHA: 05 DE OCTUBRE DE 2017

FECHA: 03 DE OCTUBRE DE 2017

FECHA: 03 DE OCTUBRE DE 2017

DIRECCION DE OBRAS
TABASCO

DIRECCION DE OBRAS
TABASCO

DIRECCION DE OBRAS.
ORDENAMIENTO TERRITORIAL
MUNICIPIO DE BALANCAN, TABASCO

H. AYUNTAMIENTO CONSTITUCIONAL DE BALANCÁN, TABASCO
 DIRECCIÓN DE OBRAS, ORDENAMIENTO TERRITORIAL
 Y SERVICIOS MUNICIPALES



VENTANILLA ÚNICA

CONSTANCIA DE ALINEAMIENTO Y ASIGNACIÓN DE NÚMERO OFICIAL

BALANCÁN, TABASCO A 08 de Diciembre de 2017 FOLIO: 068

I.-DATOS DEL SOLICITANTE

NOMBRE: GUADALUPE GALVEZ NAHUATH RFC.:
 DOMICILIO: COLONIA:
 LOCALIDAD: BALANCAN, TABASCO TELEFONO:

II.-DATOS DEL PREDIO

PROPIETARIO: HILDA GUADALUPE DOMINGUEZ PEREZ No: S/N
 UBICACIÓN: COLONIA:
 LOCALIDAD: BALANCAN, TABASCO TELEFONO:
 C.P. 86930 FIRMA: _____

III.-SERVICIOS EXISTENTES

	SI	NO
AGUA POTABLE	<input checked="" type="checkbox"/>	<input type="checkbox"/>
DRENAJE PUBLICO	<input checked="" type="checkbox"/>	<input type="checkbox"/>
ALUMBRADO PUBLICO	<input checked="" type="checkbox"/>	<input type="checkbox"/>
BANQUETA	<input checked="" type="checkbox"/>	<input type="checkbox"/>
PAVIMENTO	<input checked="" type="checkbox"/>	<input type="checkbox"/>
TELEFONO	<input checked="" type="checkbox"/>	<input type="checkbox"/>
OTROS: _____		

IV.- SOLICITUD

NUEVA REVALIDACION

V.- DATOS DE LA ESCRITURA

No. DE INSCRIPCION: 37501
 No. DE PREDIO:
 No. DE FOLIO:48
 No. DE VOLUMEN: 19333
 FECHA DE INSCRIPCION: 24 NOVIEMBRE 2017

VI.- DESTINO DEL INMUEBLE

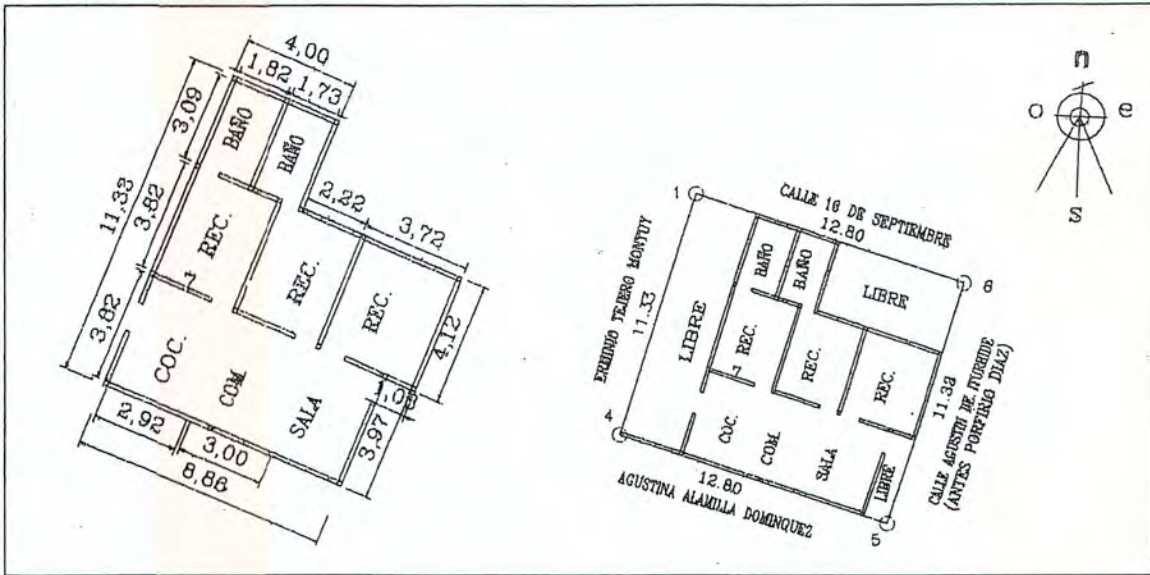
1.- HABITACIONAL <input checked="" type="checkbox"/>	3.- COMERCIAL <input type="checkbox"/>
(X) Unifamiliar	4.- PUBLICO <input type="checkbox"/>
() Bifamiliar	5.- LOTIFICACION <input type="checkbox"/>
() Multifamiliar	6.- FRACC. <input type="checkbox"/>
2.- CONDOMINIO <input type="checkbox"/>	7.- INDUSTRIAL <input type="checkbox"/>
() Habitacional	8.- BODEGA <input type="checkbox"/>
() Comercial	9.- TALLER <input type="checkbox"/>
() Vertical	10.-DEPARTAMENTO <input type="checkbox"/>
() Horizontal	

VII.- REQUISITOS

SOLICITUD EN FORMATO OFICIAL
 COPIA DE LA ESCRITURA
 COPIA DEL PLANO DEL PREDIO
 LOCALIZACIÓN
 COPIA DEL PREDIAL AL CORRIENTE
 COPIA DE LA CRED. ELECTOR

RECIBIO

ING. RUBÉN HERRERA ARIAS
 DIRECTOR



EN EL CROQUIS DEBERÁN INCLUIRSE LOS SIGUIENTES DATOS:

- 1.- DIMENSIONES DE TODOS LOS LINDEROS DEL PREDIO
- 2.- DISTANCIA DEL PREDIO A AMBAS ESQUINAS
- 3.- CALLES QUE LIMITAN LA MANZANA
- 4.- LOCALIZACIÓN DE LA (S) ENTRADA (S) DEL PREDIO
- 5.- INDICAR SI EXISTEN SERVIDUMBRES CONTIGUAS
- 6.- SEÑALAR LOS NÚMEROS DE LAS CASAS CONTIGUAS
- 7.- SI EL PREDIO SE ENCUENTRA FUERA DE LA CIUDAD, INDICAR EL KILOMETRO Y PUNTOS DE REFERENCIA.

ESTE DOCUMENTO DEBE CONSERVARLO EN SU PODER EL PROPIETARIO Y MANDAR A COLOCAR EL NUMERO SEÑALADO CON FUNDAMENTO EN EL ARTICULO 151, 152 Y 155 DEL BANDO DE POLICIA Y BUEN GOBIERNO DEL MUNICIPIO DE BALANCAN, TAB. NO DEBERA SER CONSIDERADO COMO PERMISO DE CONSTRUCCION, VIGENCIA: 180 DIAS A PARTIR DE LA FECHA DE EXPEDICION

LEVANTAMIENTO

ESTADO DEL PREDIO: CONSTRUIDO

TIPO DE CONSTRUCCION: CASA-HABITACION

RESTRICCION: NINGUNA

No. DE CONTROL: 068	No. OFICIAL QUE SE LE ASIGNA AL PREDIO: No. 201
---------------------	---

INSPECCIONO

C. LUIS RAMON GUTIERREZ MOSQUEDA

FECHA: 08 DE DICIEMBRE DE 2017

REVISO

C. LUIS RAMON GUTIERREZ MOSQUEDA

FECHA: 08 DE DICIEMBRE DE 2017

AUTORIZO

Director de OOTSM

ING. ROSEN HERRERA MARIAS

FECHA: 08 DE DICIEMBRE DE 2017

DIRECCION DE OOTSM
 MUNICIPIO DE BALANCAN
 TAB. BALANCAN

AYUNTAMIENTO CONSTITUCIONAL DE BALANCÁN, TABASCO
 DIRECCIÓN DE OBRAS, ORDENAMIENTO TERRITORIAL
 Y SERVICIOS MUNICIPALES



VENTANILLA ÚNICA

CONSTANCIA DE ALINEAMIENTO Y ASIGNACIÓN DE NÚMERO OFICIAL

BALANCÁN, TABASCO A 27 de Diciembre de 2017 FOLIO: 074

I.-DATOS DEL SOLICITANTE

NOMBRE: HECTOR MANUEL BERTRUY GARCIA Y COP. RFC.:
 DOMICILIO: COLONIA:
 LOCALIDAD: BALANCAN, TABASCO TELEFONO:

II.-DATOS DEL PREDIO

PROPIETARIO: HECTOR MANUEL BERTRUY GARCIA Y COP No: S/N
 UBICACIÓN: COLONIA:
 LOCALIDAD: BALANCAN, TABASCO TELEFONO:
 C.P. 86930 FIRMA: _____

III.-SERVICIOS EXISTENTES

	SI	NO
AGUA POTABLE	<input checked="" type="checkbox"/>	<input type="checkbox"/>
DRENAJE PUBLICO	<input checked="" type="checkbox"/>	<input type="checkbox"/>
ALUMBRADO PUBLICO	<input checked="" type="checkbox"/>	<input type="checkbox"/>
BANQUETA	<input checked="" type="checkbox"/>	<input type="checkbox"/>
PAVIMENTO	<input checked="" type="checkbox"/>	<input type="checkbox"/>
TELEFONO	<input checked="" type="checkbox"/>	<input type="checkbox"/>
OTROS: _____		

IV.- SOLICITUD

NUEVA REVALIDACION

V.- DATOS DE LA ESCRITURA

No. DE INSCRIPCION: 1,560
 No. DE PREDIO: 8,824
 No. DE FOLIO: 94
 No. DE VOLUMEN: 33
 FECHA DE INSCRIPCION: 17 DICIEMBRE 1995

VI.- DESTINO DEL INMUEBLE

1.- HABITACIONAL <input checked="" type="checkbox"/>	3.- COMERCIAL <input type="checkbox"/>
(X) Unifamiliar	4.- PUBLICO <input type="checkbox"/>
() Bifamiliar	5.- LOTIFICACION <input type="checkbox"/>
() Multifamiliar	6.- FRACC. <input type="checkbox"/>
2.- CONDOMINIO <input type="checkbox"/>	7.- INDUSTRIAL <input type="checkbox"/>
() Habitacional	8.- BODEGA <input type="checkbox"/>
() Comercial	9.- TALLER <input type="checkbox"/>
() Vertical	10.-DEPARTAMENTO <input type="checkbox"/>
() Horizontal	

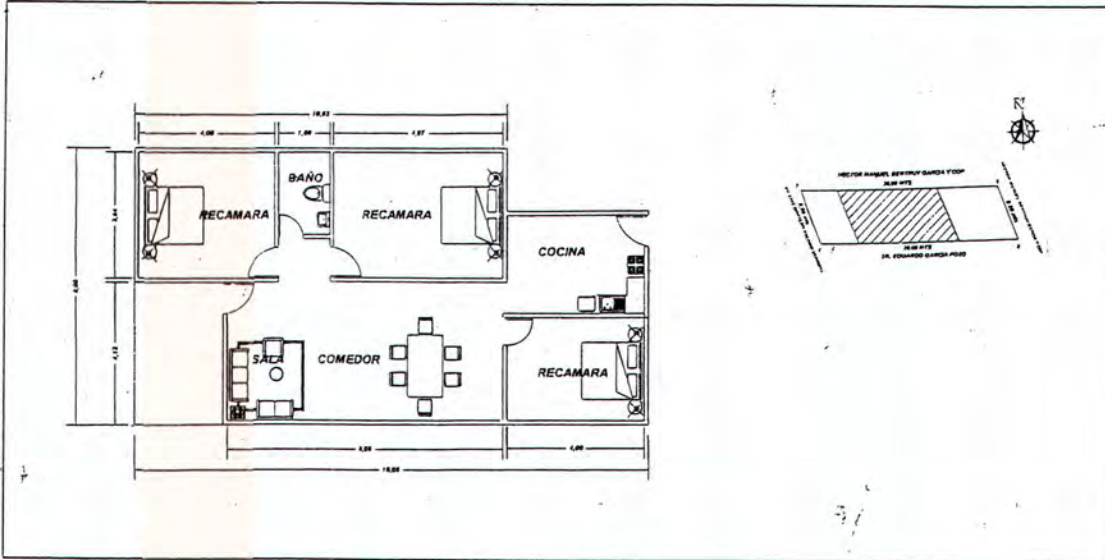
VII.- REQUISITOS

SOLICITUD EN FORMATO OFICIAL
 COPIA DE LA ESCRITURA
 COPIA DEL PLANO DEL PREDIO
 LOCALIZACIÓN
 COPIA DEL PREDIAL AL CORRIENTE
 COPIA DE LA CRED. ELECTOR

RECIBIO

ING. RUBÉN HERRERA ARIAS
 DIRECTOR

DIRECCION DE OBRAS
 ORDENAMIENTO TERRITORIA
 SERVICIOS MUNICIPALES



EN EL CROQUIS DEBERÁN INCLUIRSE LOS SIGUIENTES DATOS:

- | | |
|---|--|
| 1.- DIMENSIONES DE TODOS LOS LINDEROS DEL PREDIO | 5.- INDICAR SI EXISTEN SERVIDUMBRES CONTIGUAS |
| 2.- DISTANCIA DEL PREDIO A AMBAS ESQUINAS | 6.- SEÑALAR LOS NÚMEROS DE LAS CASAS CONTIGUAS |
| 3.- CALLES QUE LIMITAN LA MANZANA | 7.- SI EL PREDIO SE ENCUENTRA FUERA DE LA CIUDAD, INDICAR EL KILOMETRO Y PUNTOS DE REFERENCIA. |
| 4.- LOCALIZACIÓN DE LA (S) ENTRADA (S) DEL PREDIO | |

ESTE DOCUMENTO DEBE CONSERVARLO EN SU PODER EL PROPIETARIO Y MANDAR A COLOCAR EL NUMERO SEÑALADO CON FUNDAMENTO EN EL ARTICULO 151, 152 Y 155 DEL BANDO DE POLICIA Y BUEN GOBIERNO DEL MUNICIPIO DE BALANCAN, TAB. NO DEBERA SER CONSIDERADO COMO PERMISO DE CONSTRUCCION, VIGENCIA: 180 DIAS A PARTIR DE LA FECHA DE EXPEDICION

LEVANTAMIENTO

ESTADO DEL PREDIO: CONSTRUIDO

TIPO DE CONSTRUCCION: CASA-HABITACION (LOSA DE CONCRETO)

RESTRICCION: NINGUNA

No. DE CONTROL: 074	No. OFICIAL QUE SE LE ASIGNA AL PREDIO: No.110
---------------------	--

INSPECCION

C. LUIS RAMÓN GUTIÉRREZ MOSQUEDA

FECHA: 27 DE DICIEMBRE DE 2017

REVISO

C. LUIS RAMÓN GUTIÉRREZ MOSQUEDA

FECHA: 27 DE DICIEMBRE DE 2017

AUTORIZO

Director de OOTSM

ING. RUBÉN HERRERA VILLAS

FECHA: 27 DE DICIEMBRE DE 2017

**DIRECCION DE OBRAS
ORDENAMIENTO TERRITORIAL
SERVICIOS MUNICIPALES**

**DIRECCION DE OBRAS
ORDENAMIENTO TERRITORIAL
SERVICIOS MUNICIPALES**

**DIRECCION DE OBRAS
ORDENAMIENTO TERRITORIAL
SERVICIOS MUNICIPALES**



**H. AYUNTAMIENTO CONSTITUCIONAL
BALANCÁN TABASCO**



**DIRECCION DE OBRAS, ORDENAMIENTO TERRITORIAL
Y SERVICIOS MUNICIPALES**

VENTANILLA UNICA

OFICIO No.: DOOTSM/1290/2017.
ASUNTO: PERMISO DE RUPTURA DE PAVIMENTO.
Balancan, tabasco 27 de Octubre de 2017.

C.HIPOLITO ROSENDO RAMIREZ RODRIGUEZ

**BALANCAN, TABASCO
PRESENTE.**

Por medio del presente escrito se le otorga: **PERMISO DE RUPTURA DE PAVIMENTO:** en esta Cabecera Municipal, del municipio de Balancan, Tabasco, referente a 4.0 MI de Banqueta y Pavimento Hidráulico ubicado en la calle Gregorio Méndez s/n de la colonia Centro, ya que ha cumplido con lo dispuesto en el ART. 131 DE LA LEY DE HACIENDA MUNICIPAL. ARTICULO 10 FRACC. XIII Y ARTÍCULO 59 DE LA LEY DE ORDENAMIENTO SUSTENTABLE DEL TERRITORIO DEL ESTADO DE TABASCO Y ARTICULOS 2, 3, 23, 49, Y 84 DEL REGLAMENTO DE CONSTRUCCIONES DEL MUNICIPIO DE BALANCAN, desglosado de la siguiente manera.

Por lo que se extiende el presente **PERMISO** para la **Ruptura de Pavimento Hidráulico**, asimismo deberá realizar por su cuenta la reparación del tramo demolido y colocar los señalamientos necesarios para el buen tránsito peatonal y vehicular y por consiguiente remover el material producto de la excavación.

NOTA: ESTE PERMISO TIENE UN PLAZO DE EJECUCION DE 2 DIAS.



ATENTAMENTE

C. ING. RUBEN HERRERA ARIAS
**DIRECTOR DE OBRAS, ORDENAMIENTO TERRITORIAL
Y SERVICIOS MUNICIPALES**

DIRECCION DE OBRAS
ORDENAMIENTO TERRITORIA
SERVICIOS MUNICIPALES



**AYUNTAMIENTO CONSTITUCIONAL
BALANCÁN TABASCO 2016-2018
DIRECCION DE OBRAS, ORDENAMIENTO TERRITORIAL
Y SERVICIOS MUNICIPALES**



VENTANILLA UNICA

OFICIO No.: DOOTSM/1516/2017.

ASUNTO: EL QUE SE INDICA

Balancan, Tabasco, a 08 de Diciembre de 2017.

C. HILDA MARGARITA DOMINGUEZ PEREZ.

**BALANCAN, TABASCO.
PRESENTE.**

EN RESPUESTA A SU SOLICITUD DEL 05 DE DICIEMBRE DE 2017, MEDIANTE EL CUAL SOLICITA LA AUTORIZACIÓN PARA LA SUBDIVISION DE UN PREDIO URBANO, CON COLINDANCIA COMO SE INDICA Y UBICADO EN LA CALLE AGUSTIN DE ITURBIDE ESQ. 16 DE SEPTIEMBRE S/N DEL FRACCIONAMIENTO GREGORIO MENDEZ, DE ESTA CABECERA MUNICIPAL DEL MUNICIPIO DE BALANCÁN, TABASCO. CON FUNDAMENTO EN EL ART. 129 DE LA LEY DE HACIENDA MUNICIPAL, ARTICULOS 185,186,187,189,190,191,192 Y 193 DE LA LEY DE ORDENAMIENTO SUSTENTABLE DEL ESTADO DE TABASCO Y SU REGLAMENTO SE AUTORIZA LA SUBDIVISION DE:

PREDIO DE 192.61 M2 PROPIEDAD DE HILDA MARGARITA DOMINGUEZ PEREZ.

AL NORESTE: 17.0 Mts CON AVENIDA 16 DE SEPTIEMBRE.
AL SUROESTE : 17.0 Mts CON LOTE 8.
AL SURESTE: 11.33 Mts CON CALLE PORFIRIO DIAZ.
AL NOROESTE: 11.33 Mts CON LOTE 6.

QUEDANDO EL PREDIO SUBDIVIDIDO DE LA SIGUIENTE MANERA.

PREDIO DE 145.02 M2 PROPIEDAD DE HILDA MARGARITA DOMINGUEZ PEREZ.

AL NORESTE: 12.80 Mts CON AVENIDA 16 DE SEPTIEMBRE.
AL SUROESTE : 12.80 Mts CON AGUSTINA ALAMILLA DOMINGUEZ.
AL SURESTE: 11.33 Mts CON CALLE PORFIRIO DIAZ.
AL NOROESTE: 11.33 Mts CON HERMINIO TEJERO MONTUY



AYUNTAMIENTO CONSTITUCIONAL
BALANCÁN TABASCO
DIRECCION DE OBRAS, ORDENAMIENTO TERRITORIAL
Y SERVICIOS MUNICIPALES



VENTANILLA UNICA

OFICIO No.: DOOTSM/14/2017.

ASUNTO: EL QUE SE INDICA

Balancan, Tabasco, a 08 de Diciembre de 2017.


PREDIO DE 47.59 M2 PROPIEDAD DE HERMINIO TEJERO MONTUY.

AL NORESTE: 4.20 Mts CON AVENIDA 16 DE SEPTIEMBRE.
AL SUROESTE : 4.20 Mts CON AGUSTINA ALAMILLA DOMINGUEZ.
AL SURESTE: 11.33 Mts CON HILDA MARGARITA DOMINGUEZ PEREZ.
AL NOROESTE: 11.33 Mts CON ELVIRA MENDOZA GOMEZ

POR LO QUE DEBERÁ MANIFESTAR A LA AUTORIDAD CATASTRAL, Y PROSEGUIR
CON LOS TRÁMITES CORRESPONDIENTES.



ATENTAMENTE


ING. RUBÉN HERRERA ARIAS
DIRECTOR DE OBRAS, ORDENAMIENTO TERRITORIAL
Y SERVICIOS MUNICIPALES

c.c.p.-sub-dirección de catastro.
c.c.p.- archivo.

H. AYUNTAMIENTO CONSTITUCIONAL DE BALANCÁN, TABASCO
 DIRECCIÓN DE OBRAS, ORDENAMIENTO TERRITORIAL
 Y SERVICIOS MUNICIPALES



VENTANILLA ÚNICA

CONSTANCIA DE ALINEAMIENTO Y ASIGNACIÓN DE NÚMERO OFICIAL

BALANCÁN, TABASCO A 04 de Diciembre de 2017 FOLIO: 058

I.-DATOS DEL SOLICITANTE

NOMBRE: JAVIER ALCOGER SUCHITE RFC.: ,
 DOMICILIO: COLONIA:
 LOCALIDAD: BALANCAN, TABASCO TELEFONO:

II.-DATOS DEL PREDIO

PROPIETARIO: LUIS FELIX SANCHEZ Y COP. No: S/N
 UBICACIÓN: COLONIA:
 LOCALIDAD: BALANCAN, TABASCO TELEFONO:
 C.P. 86930 FIRMA: _____

III.-SERVICIOS EXISTENTES

	SI	NO
AGUA POTABLE	<input checked="" type="checkbox"/>	<input type="checkbox"/>
DRENAJE PUBLICO	<input checked="" type="checkbox"/>	<input type="checkbox"/>
ALUMBRADO PUBLICO	<input checked="" type="checkbox"/>	<input type="checkbox"/>
BANQUETA	<input checked="" type="checkbox"/>	<input type="checkbox"/>
PAVIMENTO	<input checked="" type="checkbox"/>	<input type="checkbox"/>
TELEFONO	<input checked="" type="checkbox"/>	<input type="checkbox"/>
OTROS: _____		

IV.- SOLICITUD

NUEVA REVALIDACION

V.- DATOS DE LA ESCRITURA

No. DE INSCRIPCION: 33656
 No. DE PREDIO: 1,499
 No. DE FOLIO: 49959
 No. DE VOLUMEN: LXIX
 FECHA DE INSCRIPCION: 02 DE JUNIO 2017

VI.- DESTINO DEL INMUEBLE

1.- HABITACIONAL <input checked="" type="checkbox"/>	3.- COMERCIAL <input type="checkbox"/>
(X) Unifamiliar	4.- PUBLICO <input type="checkbox"/>
() Bifamiliar	5.- LOTIFICACION <input type="checkbox"/>
() Multifamiliar	6.- FRACC. <input type="checkbox"/>
2.- CONDOMINIO <input type="checkbox"/>	7 - INDUSTRIAL <input type="checkbox"/>
() Habitacional	8.- BODEGA <input type="checkbox"/>
(-) Comercial	9.- TALLER <input type="checkbox"/>
() Vertical	10-DEPARTAMENTO <input type="checkbox"/>
() Horizontal	

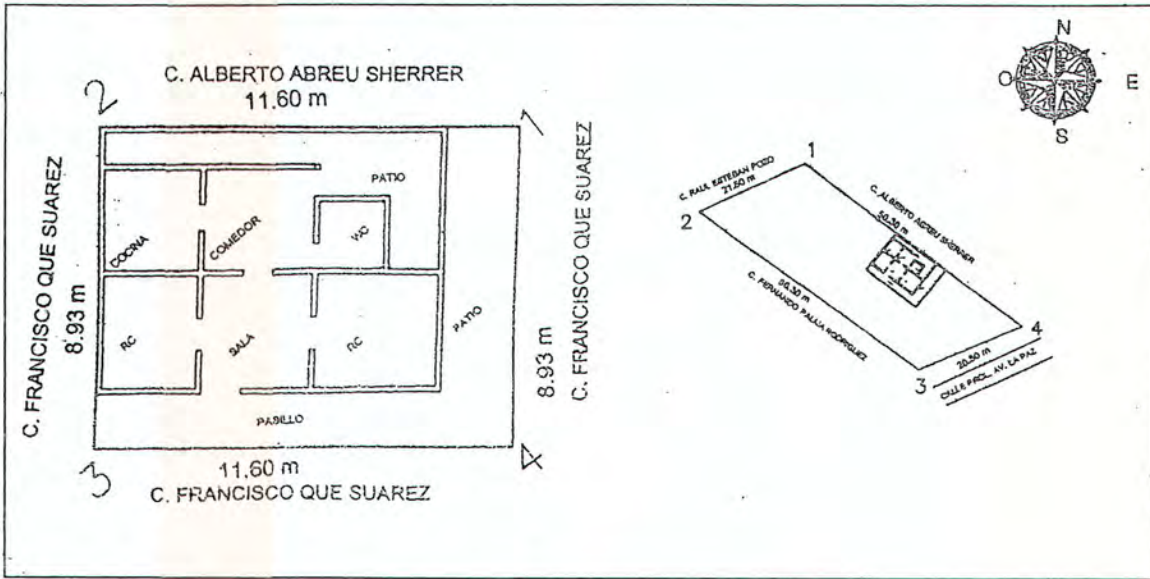
VII.- REQUISITOS

SOLICITUD EN FORMATO OFICIAL
 COPIA DE LA ESCRITURA
 COPIA DEL PLANO DEL PREDIO
 LOCALIZACIÓN
 COPIA DEL PREDIAL AL CORRIENTE
 COPIA DE LA CRED. ELECTOR

RECIBIO

ING. RUBEN HERRERA ARIAS
 DIRECTOR

DIRECCION DE OBRAS
 FOLIO 058
 04 DE DICIEMBRE DE 2017



EN EL CROQUIS DEBERÁN INCLUIRSE LOS SIGUIENTES DATOS:

- 1.- DIMENSIONES DE TODOS LOS LINDEROS DEL PREDIO
- 2.- DISTANCIA DEL PREDIO A AMBAS ESQUINAS
- 3.- CALLES QUE LIMITAN LA MANZANA
- 4.- LOCALIZACIÓN DE LA (S) ENTRADA (S) DEL PREDIO
- 5.- INDICAR SI EXISTEN SERVIDUMBRES CONTIGUAS
- 6.- SEÑALAR LOS NÚMEROS DE LAS CASAS CONTIGUAS
- 7.- SI EL PREDIO SE ENCUENTRA FUERA DE LA CIUDAD, INDICAR EL KILOMETRO Y PUNTOS DE REFERENCIA.

ESTE DOCUMENTO DEBE CONSERVARLO EN SU PODER EL PROPIETARIO Y MANDAR A COLOCAR EL NUMERO SEÑALADO CON FUNDAMENTO EN EL ARTICULO 151, 152 Y 155 DEL BANDO DE POLICIA Y BUEN GOBIERNO DEL MUNICIPIO DE BALANCAN, TAB. NO DEBERA SER CONSIDERADO COMO PERMISO DE CONSTRUCCION, VIGENCIA. 180 DIAS A PARTIR DE LA FECHA DE EXPEDICION

LEVANTAMIENTO

ESTADO DEL PREDIO: CONSTRUIDO	
TIPO DE CONSTRUCCION: CASA-HABITACION	
RESTRICCION: NINGUNA	

No. DE CONTROL: 058	No. OFICIAL QUE SE LE ASIGNA AL PREDIO: No.608
---------------------	--

INSPECCIONÓ
C. LUIS RAMÓN GUTIÉRREZ MOSQUEDA
FECHA: 04 DE DICIEMBRE DE 2017

REVISÓ
C. LUIS RAMÓN GUTIÉRREZ MOSQUEDA
FECHA: 04 DE DICIEMBRE DE 2017

AUTORIZÓ
Director de OOTSM
ING. RUBÉN HERRERA ARIAS
FECHA: 04 DE DICIEMBRE DE 2017

DIRECCION DE OBRAS
ORDENAMIENTO TERRITORIA
SERVICIOS MUNICIPALES

DIRECCION DE OBRAS
ORDENAMIENTO TERRITORIA
SERVICIOS MUNICIPALES

DIRECCION DE OBRAS
ORDENAMIENTO TERRITORIA
SERVICIOS MUNICIPALES



**AYUNTAMIENTO CONSTITUCIONAL
BALANCÁN TABASCO 2016-2018
DIRECCION DE OBRAS, ORDENAMIENTO TERRITORIAL
Y SERVICIOS MUNICIPALES**



VENTANILLA UNICA

OFICIO No.: DOOTSM/1320/2017.

ASUNTO: EL QUE SE INDICA.

Balancán, Tabasco, a 10 de Noviembre de 2017.

C. JORGE MARIO GONZALEZ GARCIA,

**BALANCAN, TABASCO.
PRESENTE.**

EN RESPUESTA A SU SOLICITUD DEL 08 DE NOVIEMBRE DE 2017, MEDIANTE EL CUAL SOLICITA LA AUTORIZACIÓN PARA LA SUBDIVISION DE UN PREDIO URBANO, CON COLINDANCIA COMO SE INDICA Y UBICADO EN LA CALLE GREGORIO MENDEZ No.403 DE LA COLONIA CENTRO, DE ESTA CABECERA MUNICIPAL, DEL MUNICIPIO DE BALANCÁN, TABASCO. CON FUNDAMENTO EN EL ART. 129 DE LA LEY DE HACIENDA MUNICIPAL, ARTICULOS 185,186,187,189,190,191,192 Y 193 DE LA LEY DE ORDENAMIENTO SUSTENTABLE DEL ESTADO DE TABASCO Y SU REGLAMENTO SE AUTORIZA LA SUBDIVISION DE:

PREDIO DE 298.20 M2 PROPIEDAD DE OSCAR GARCIA MARTINEZ.

AL NORTE: 32.0 Mts CON SATURNINO PAREDES MENDEZ.
AL SUR: 32.64 Mts CON JORGE GARCIA MARTINEZ.
AL ESTE: 9.23 Mts CON CALLE GREGORIO MENDEZ
AL OESTE: 9.27 Mts CON CALLE EUSEBIO CASTILLO.

QUEDANDO EL PREDIO SUBDIVIDIDO DE LA SIGUIENTE MANERA.

PREDIO DE 224.35 M2 PROPIEDAD DE OSCAR GARCIA MARTINEZ.

AL NORTE: 32.0 Mts CON SATURNINO PAREDES MENDEZ.
AL SUR: 11.39 Mts CON OSCAR GARCIA Y 21.25 Mts CON JORGE MARIO GONZALEZ G.
AL ESTE: 5.57 Mts CON CALLE GREGORIO MENDEZ.
AL OESTE: 9.27 Mts CON CALLE EUSEBIO CASTILLO.



**AYUNTAMIENTO CONSTITUCIONAL
BALANCÁN TABASCO
DIRECCION DE OBRAS, ORDENAMIENTO TERRITORIAL
Y SERVICIOS MUNICIPALES**



VENTANILLA UNICA

OFICIO No.: DOOTSM/1320/2017.
ASUNTO: EL QUE SE INDICA.
BALANCAN, TABASCO, a 10 de Noviembre de 2017.

PREDIO DE 73.85 M2 PROPIEDAD DE JORGE MARIO GONZALEZ GARCIA.

AL NORTE: 21.25 Mts CON OSCAR GARCIA MARTINEZ.
AL SUR: 21.21 Mts CON OSCAR GARCIA MARTINEZ.
AL ESTE: 3.66 Mts CON CALLE GREGORIO MENDEZ.
AL OESTE: 3.30 Mts CON OSCAR GARCIA MARTINEZ.

POR LO QUE DEBERÁ MANIFESTAR A LA AUTORIDAD CATASTRAL, Y PROSEGUIR
CON LOS TRÁMITES CORRESPONDIENTES.



ATENTAMENTE


ING. RUBÉN HERRERA ARIAS
DIRECTOR DE OBRAS, ORDENAMIENTO TERRITORIAL
Y SERVICIOS MUNICIPALES

DIRECCION DE OBRAS
ORDENAMIENTO TERRITORIAL
SERVICIOS MUNICIPALES



AYUNTAMIENTO CONSTITUCIONAL
BALANCÁN TABASCO 2016-2018
DIRECCION DE OBRAS, ORDENAMIENTO TERRITORIAL
Y SERVICIOS MUNICIPALES



VENTANILLA UNICA

OFICIO No.: DOOTSM/1468/2017.

ASUNTO: EL QUE SE INDICA

Balancan, Tabasco, a 01 de Diciembre de 2017.

C. JOSE ALBERTO ALONZO JEREZ.

**TACOTALPA, TABASCO.
PRESENTE.**

EN RESPUESTA A SU SOLICITUD DEL 29 DE NOVIEMBRE DE 2017, MEDIANTE EL CUAL SOLICITA LA AUTORIZACIÓN PARA LA SUBDIVISION DE UN PREDIO RUSTICO, CON COLINDANCIA COMO SE INDICA Y UBICADO EN LA CALLE AMPLIACION RUIZ CORTINEZ S/N DE LA COLONIA EL CARMEN, DE ESTA CABECERA MUNICIPAL DEL MUNICIPIO DE BALANCÁN, TABASCO. CON FUNDAMENTO EN EL ART. 129 DE LA LEY DE HACIENDA MUNICIPAL, ARTICULOS 185,186,187,189,190,191,192 Y 193 DE LA LEY DE ORDENAMIENTO SUSTENTABLE DEL ESTADO DE TABASCO Y SU REGLAMENTO SE AUTORIZA LA SUBDIVISION DE:

PREDIO DE 10,067.02 M2 PROPIEDAD DE BELISARIO ABREU FERRER.

AL SURESTE: 65.94 Mts CON DEMASIA ELDA LUCIA ABREU FERRER.
AL SUROESTE: 45.59 Mts Y 28.55 Mts CON DEMASIA ELDA LUCIA ABREU FERRER.
AL NOROESTE: 24.70 Mts Y 28.66 Mts CON COLONIA NIÑOS HEROES.
AL NORESTE: 49.84 Mts Y 20.77 Mts CON CALLE JUAN ESCUTIA.

QUEDANDO EL PREDIO SUBDIVIDIDO DE LA SIGUIENTE MANERA.

PREDIO DE 9,875.45 M2 PROPIEDAD DE BELISARIO ABREU FERRER.

AL SURESTE: 65.94 Mts CON DEMASIA ELDA LUCIA ABREU FERRER.
AL SUROESTE: 45.59 Mts Y 28.55 Mts CON DEMASIA ELDA LUCIA ABREU FERRER.
AL NOROESTE: 24.70 Mts Y 28.66 Mts CON COLONIA NIÑOS HEROES.
AL NORESTE: 49.84 Mts Y 20.77 Mts CON CALLE JUAN ESCUTIA .



AYUNTAMIENTO CONSTITUCIONAL
BALANCÁN TABASCO
DIRECCION DE OBRAS, ORDENAMIENTO TERRITORIAL
Y SERVICIOS MUNICIPALES



VENTANILLA UNICA

OFICIO No.: DOOTSM/1468/2017.

ASUNTO: EL QUE SE INDICA

Balancan, Tabasco, a 01 de Diciembre de 2017.

PREDIO DE 191.57 M2 PROPIEDAD DE JOSE ALBERTO ALONSO JEREZ.

AL NORESTE: 20.0 Mts CON LOTE 1.

AL SURESTE: 10.0 Mts CON CALLE SIN NOMBRE.

AL NOROESTE: 10.0 Mts CON CALLE AMPLIACION RUIZ CORTINEZ.

AL SUROESTE: 20.0 Mts CON LOTE 3.

POR LO QUE DEBERÁ MANIFESTAR A LA AUTORIDAD CATASTRAL, Y PROSEGUIR
CON LOS TRÁMITES CORRESPONDIENTES.



ATENTAMENTE

ING. REBIN HERRERA ARIAS
DIRECTOR DE OBRAS, ORDENAMIENTO TERRITORIAL
Y SERVICIOS MUNICIPALES

DIRECCION DE OBRAS
ORDENAMIENTO TERRITORIA
SERVICIOS MUNICIPALES



**AYUNTAMIENTO CONSTITUCIONAL
BALANCÁN TABASCO 2016-2018
DIRECCION DE OBRAS, ORDENAMIENTO TERRITORIAL
Y SERVICIOS MUNICIPALES**



VENTANILLA UNICA

OFICIO No.: DOOTSM/1469/2017.

ASUNTO: EL QUE SE INDICA

Balancan, Tabasco, a 01 de Diciembre de 2017.

C. JOSE JULIAN GARCIA ALVAREZ.

**TACOTALPA, TABASCO.
PRESENTE.**

EN RESPUESTA A SU SOLICITUD DEL 29 DE NOVIEMBRE DE 2017, MEDIANTE EL CUAL SOLICITA LA AUTORIZACIÓN PARA LA SUBDIVISION DE UN PREDIO RUSTICO, CON COLINDANCIA COMO SE INDICA Y UBICADO EN LA CALLE JUAN ESCUTIA S/N DE LA COLONIA EL CARMEN, DE ESTA CABECERA MUNICIPAL DEL MUNICIPIO DE BALANCÁN, TABASCO. CON FUNDAMENTO EN EL ART. 129 DE LA LEY DE HACIENDA MUNICIPAL, ARTICULOS 185,186,187,189,190,191,192 Y 193 DE LA LEY DE ORDENAMIENTO SUSTENTABLE DEL ESTADO DE TABASCO Y SU REGLAMENTO SE AUTORIZA LA SUBDIVISION DE:

PREDIO DE 31,214.66 M2 PROPIEDAD DE ELDA LUCIA ABREU FERRER.

AL SURESTE: 65.94 Mts CON DEMASIA ELDA LUCIA ABREU FERRER.
AL SUROESTE: 45.59 Mts Y 28.55 Mts CON DEMASIA ELDA LUCIA ABREU FERRER.
AL NOROESTE: 24.70 Mts Y 28.66 Mts CON COLONIA NIÑOS HEROES.
AL NORESTE: 49.84 Mts Y 20.77 Mts CON CALLE JUAN ESCUTIA .

**QUEDANDO EL PREDIO SUBDIVIDIDO DE LA SIGUIENTE
MANERA.**

PREDIO DE 30,914.66 M2 PROPIEDAD DE ELDA LUCIA ABREU FERRER.

AL SURESTE: 65.94 Mts CON DEMASIA ELDA LUCIA ABREU FERRER.
AL SUROESTE: 45.59 Mts Y 28.55 Mts CON DEMASIA ELDA LUCIA ABREU FERRER.
AL NOROESTE: 24.70 Mts Y 28.66 Mts CON COLONIA NIÑOS HEROES.
AL NORESTE: 49.84 Mts Y 20.77 Mts CON CALLE JUAN ESCUTIA .



AYUNTAMIENTO CONSTITUCIONAL
BALANCÁN TABASCO
DIRECCION DE OBRAS, ORDENAMIENTO TERRITORIAL
Y SERVICIOS MUNICIPALES



VENTANILLA UNICA

OFICIO No.: DOOTSM/1469/2017.
ASUNTO: EL QUE SE INDICA
Balancan, Tabasco, a 01 de Diciembre de 2017.

PREDIO DE 300.0 M2 PROPIEDAD DE JOSE JULIAN GARCIA ALVAREZ.

AL NORESTE: 15.0 Mts CON ELDA LUCIA ABREU FERRER.
AL SURESTE: 20.0 Mts CON BELISARIO ABREU FERRER.
AL NOROESTE: 20.0 Mts CON ELSY CONSUELO SEGURA BERTTOLINI.
AL SUROESTE: 15.0 Mts CON CALLE JUAN ESCUTIA.

POR LO QUE DEBERÁ MANIFESTAR A LA AUTORIDAD CATASTRAL, Y PROSEGUIR
CON LOS TRÁMITES CORRESPONDIENTES.



ATENTAMENTE

ING. RUBEN HERRERA ARIAS
DIRECTOR DE OBRAS, ORDENAMIENTO TERRITORIAL
Y SERVICIOS MUNICIPALES
DIRECCION DE OBRAS
ORDENAMIENTO TERRITORIA
SERVICIOS MUNICIPALES

c.c.p.-sub-dirección de catastro.
c.c.p.- archivo.



AYUNTAMIENTO CONSTITUCIONAL
BALANCÁN TABASCO 2016-2018
DIRECCION DE OBRAS, ORDENAMIENTO TERRITORIAL
Y SERVICIOS MUNICIPALES



VENTANILLA UNICA

OFICIO No.: DOOTSM/1425/2017.

ASUNTO: EL QUE SE INDICA

Balancan, Tabasco, a 30 de Noviembre de 2017.

C. JOSE MANUEL PEREZ MENDEZ.

**JONUTA, TABASCO.
PRESENTE.**

EN RESPUESTA A SU SOLICITUD DEL 27 DE NOVIEMBRE DE 2017, MEDIANTE EL CUAL SOLICITA LA AUTORIZACIÓN PARA LA FUSION DE DOS PREDIOS URBANOS, CON COLINDANCIA COMO SE INDICA Y UBICADO EN LA CALLE PORFIRIO DIAZ S/N DE LA COLONIA SAN JOAQUIN, DE ESTA CABECERA MUNICIPAL DEL MUNICIPIO DE BALANCÁN, TABASCO. CON FUNDAMENTO EN EL ART. 129 DE LA LEY DE HACIENDA MUNICIPAL, ARTICULOS 185,186,187,189,190,191,192 Y 193 DE LA LEY DE ORDENAMIENTO SUSTENTABLE DEL ESTADO DE TABASCO Y SU REGLAMENTO SE AUTORIZA LA FUSION DE:

PREDIO DE 111.69 M2 PROPIEDAD DE EVANGELINA MANDUJANO MAYO.

AL NORTE: 16.0 Mts CON PASILLO DE ACCESO.
AL SUR: 14.50 Mts CON AGUSTIN TEJERO VERA.
AL ESTE: 10.71 Mts CON CALLE PORFIRIO DIAZ.
AL OESTE: 4.52 Mts CON AGUSTIN TEJERO VERA.

PREDIO DE 108.75 M2 PROPIEDAD JOSE MANUEL PEREZ MENDEZ.

AL NORTE: 14.50 Mts CON EVANGELINA MANDUJANO MAYO.
AL SUR: 14.5 Mts CON JENERARDA ABREU PEREZ.
AL ESTE: 7.5 Mts CON CALLE PORFIRIO DIAZ.
AL OESTE: 7.5 Mts CON AGUSTIN TEJERO VERA.



AYUNTAMIENTO CONSTITUCIONAL
BALANCÁN TABASCO 2016-2018
DIRECCION DE OBRAS, ORDENAMIENTO TERRITORIAL
Y SERVICIOS MUNICIPALES



VENTANILLA UNICA

OFICIO No.: DOOTSM/1425/2017.

ASUNTO: EL QUE SE INDICA

Balancan, Tabasco, a 30 de Noviembre de 2017.

**QUEDANDO EL PREDIO FUSIONADO DE LA SIGUIENTE
MANERA.**

PREDIO DE 220.44 M2 PROPIEDAD DE JOSE MANUEL PEREZ MENDEZ.

AL NORTE: 16.0 Mts CON CALLEJON DE ACCESO.

AL SUR: 14.5 Mts CON JENERARDA ABREU PEREZ.

AL ESTE: 18.21 Mts CON CALLE PORFIRIO DIAZ.


AL OESTE: 12.22 Mts CON AGUSTIN TEJERO VERA.

POR LO QUE DEBERÁ MANIFESTAR A LA AUTORIDAD CATASTRAL, Y PROSEGUIR
CON LOS TRÁMITES CORRESPONDIENTES.



ATENTAMENTE


ING. RUBÉN HERRERA ARIAS
DIRECTOR DE OBRAS, ORDENAMIENTO TERRITORIAL
Y SERVICIOS MUNICIPALES





**AYUNTAMIENTO CONSTITUCIONAL
BALANCÁN TABASCO 2016-2018
DIRECCION DE OBRAS, ORDENAMIENTO TERRITORIAL
Y SERVICIOS MUNICIPALES**



VENTANILLA UNICA

OFICIO No.: DOOTSM/1424/2017.

ASUNTO: EL QUE SE INDICA

Balancan, Tabasco, a 30 de Noviembre de 2017.

C. JOSE MANUEL PEREZ MENDEZ.

**JONUTA, TABASCO.
PRESENTE.**

EN RESPUESTA A SU SOLICITUD DEL 27 DE NOVIEMBRE DE 2017, MEDIANTE EL CUAL SOLICITA LA AUTORIZACIÓN PARA LA SUBDIVISION DE UN PREDIO URBANO, CON COLINDANCIA COMO SE INDICA Y UBICADO EN LA CALLE PORFIRIO DIAZ S/N DE LA COLONIA SAN JOAQUIN, DE ESTA CABECERA MUNICIPAL DEL MUNICIPIO DE BALANCÁN, TABASCO. CON FUNDAMENTO EN EL ART. 129 DE LA LEY DE HACIENDA MUNICIPAL, ARTICULOS 185,186,187,189,190,191,192 Y 193 DE LA LEY DE ORDENAMIENTO SUSTENTABLE DEL ESTADO DE TABASCO Y SU REGLAMENTO SE AUTORIZA LA SUBDIVISION DE:

PREDIO DE 399.48 M2 PROPIEDAD DE AGUSTIN TEJERO VERA.

AL NORTE: 11.52 Mts CON CALLEJON DE ACCESO Y 15.83 Mts CON SERGIO GARRIDO Z..

AL SUR: 38.45 Mts CON JERENARDA ABREU PEREZ.

AL ESTE: 4.52 Mts CON EVANGELINA MANDUJANO MAYO Y 7.5 MTS CON CALLE PORFIRIO DIAZ Y 2.59 Mts CON CALLEJON DE ACCESO.

AL OESTE: 4.60 Mts CON AGUSTIN TEJERO VERA.

**QUEDANDO EL PREDIO SUBDIVIDIDO DE LA SIGUIENTE
MANERA.**

PREDIO DE 290.73 M2 PROPIEDAD AGUSTIN TEJERO VERA.

AL NORTE: 11.52 Mts CON CALLEJON DE ACCESO Y 15.83 Mts CON SERGIO GARRIDO Z.:

AL SUR: 23.95 Mts CON JERENARDA ABREU PEREZ.

AL ESTE: 4.52 Mts CON EVANGELINA MANDUJANO MAYO Y 7.5 MTS CON JOSE MANUEL PEREZ MENDEZ Y 2.59 CON CALLEJON DE ACCESO.

AL OESTE: 4.60 Mts CON AGUSTIN TEJERO VERA.



AYUNTAMIENTO CONSTITUCIONAL
BALANCÁN TABASCO
DIRECCION DE OBRAS, ORDENAMIENTO TERRITORIAL
Y SERVICIOS MUNICIPALES



VENTANILLA UNICA

OFICIO No.: DOOTSM/1424/2017.

ASUNTO: EL QUE SE INDICA

Balancan, Tabasco, a 30 de Noviembre de 2017.

PREDIO DE 108.75 M2 PROPIEDAD DE JOSE MANUEL PEREZ MENDEZ.

AL NORTE: 14.50 Mts CON EVANGELINA MANDUJANO MAYO.

AL SUR: 14.5 Mts CON JENERARDA ABREU PEREZ.

AL ESTE: 7.5 Mts CON CALLE PORFIRIO DIAZ.

AL OESTE: 7.5 Mts CON AGUSTIN TEJERO VERA.

POR LO QUE DEBERÁ MANIFESTAR A LA AUTORIDAD CATASTRAL, Y PROSEGUIR
CON LOS TRÁMITES CORRESPONDIENTES.



ATENTAMENTE

ING. RUBEN HERRERA ARIAS

DIRECTOR DE OBRAS, ORDENAMIENTO TERRITORIAL

DIRECCION DE OBRAS Y SERVICIOS MUNICIPALES

ORDENAMIENTO TERRITORIAL

SERVICIOS MUNICIPALES

c.c.p.-sub-dirección de catastro.

c.c.p.- archivo.



**AYUNTAMIENTO CONSTITUCIONAL
BALANCÁN TABASCO 2016-2018
DIRECCION DE OBRAS, ORDENAMIENTO TERRITORIAL
Y SERVICIOS MUNICIPALES**



VENTANILLA UNICA

OFICIO No.: DOOTSM/1470/2017.

ASUNTO: EL QUE SE INDICA

Balancan, Tabasco, a 30 de Noviembre de 2017.

C. LAURA ESTELA MENDEZ BURELO.

**BALANCAN, TABASCO.
PRESENTE.**

EN RESPUESTA A SU SOLICITUD DEL 28 DE NOVIEMBRE DE 2017, MEDIANTE EL CUAL SOLICITA LA AUTORIZACIÓN PARA LA FUSION DE DOS PREDIOS URBANOS, CON COLINDANCIA COMO SE INDICA Y UBICADO EN LA CALLE CAMPECHE Y CALLE QUINTANA ROO S/N, E IDENTIFICADOS COMO LOTE 6 Y LOTE 23 DE LA MANZANA 5 DE LA COLONIA NUEVO MEXICO, DE ESTA CABECERA MUNICIPAL DEL MUNICIPIO DE BALANCÁN, TABASCO. CON FUNDAMENTO EN EL ART. 129 DE LA LEY DE HACIENDA MUNICIPAL, ARTICULOS 185,186,187,189,190,191,192 Y 193 DE LA LEY DE ORDENAMIENTO SUSTENTABLE DEL ESTADO DE TABASCO Y SU REGLAMENTO SE AUTORIZA LA FUSION DE:

PREDIO DE 171.0 M2 PROPIEDAD DE ANGEL BURELO SANCHEZ.

AL NORTE: 19.0 Mts CON LOTE 7.
AL SUR: 19.0 Mts CON LOTE 5.
AL ESTE: 9.0 Mts CON LOTE 23.
AL OESTE: 9.0 Mts CON CALLE CAMPECHE.

PREDIO DE 171.0 M2 PROPIEDAD DE MARICELA PEREZ CRUZ.

AL NORTE: 19.0 Mts CON LOTE 22.
AL SUR: 19.0 Mts CON LOTE 24.
AL ESTE: 9.0 Mts CON CALLE QUINTANA ROO.
AL OESTE: 9.0 Mts CON LOTE 6.



AYUNTAMIENTO CONSTITUCIONAL
BALANCÁN TABASCO 2016-2018
DIRECCION DE OBRAS, ORDENAMIENTO TERRITORIAL
Y SERVICIOS MUNICIPALES



VENTANILLA UNICA

OFICIO No.: DOOTSM/1470/2017.

ASUNTO: EL QUE SE INDICA

Balancan, Tabasco, a 30 de Noviembre de 2017.

QUEDANDO EL PREDIO FUSIONADO DE LA SIGUIENTE
MANERA.

PREDIO DE 342.0 M2 PROPIEDAD DE LAURA ESTELA MENDEZ BURELO.

AL NORTE: 19.0 Mts CON LOTE 7 Y 19.0 Mts CON LOTE 22.

AL SUR: 19.0 Mts CON LOTE 5 Y 19.0 Mts CON LOTE 24.

AL ESTE: 9.0 Mts CON CALLE QUINTANA ROO.

AL OESTE: 9.0 Mts CON CALLE CAMPECHE.

POR LO QUE DEBERÁ MANIFESTAR A LA AUTORIDAD CATASTRAL, Y PROSEGUIR
CON LOS TRÁMITES CORRESPONDIENTES.



ATENTAMENTE

ING. RUBÉN HERRERA ARIAS

DIRECTOR DE OBRAS, ORDENAMIENTO TERRITORIAL

DIRECCION DE OBRAS Y SERVICIOS MUNICIPALES

ORDENAMIENTO TERRITORIAL

SERVICIOS MUNICIPALES

c.c.p.-sub-dirección de catastro.

c.c.p.- archivo.



H. AYUNTAMIENTO CONSTITUCIONAL DE BALANCÁN, TABASCO
DIRECCIÓN DE OBRAS, ORDENAMIENTO TERRITORIAL
Y SERVICIOS MUNICIPALES



VENTANILLA ÚNICA

CONSTANCIA DE ALINEAMIENTO Y ASIGNACIÓN DE NÚMERO OFICIAL

BALANCÁN, TABASCO A 04 de Diciembre de 2017 FOLIO: 057

I.-DATOS DEL SOLICITANTE

NOMBRE: LEONANGEL CRUZ REYES

RFC.:

DOMICILIO:

COLONIA:

LOCALIDAD: BALANCAN, TABASCO

TELEFONO:

II.-DATOS DEL PREDIO

PROPIETARIO: LINDBERGH GUADALUPE CRUZ MAYO

No: S/N

UBICACIÓN:

COLONIA:

LOCALIDAD: BALANCAN, TABASCO

TELEFONO:

C.P. 86930

FIRMA: _____

III.-SERVICIOS EXISTENTES

	SI	NO
AGUA POTABLE	<input checked="" type="checkbox"/>	<input type="checkbox"/>
DRENAJE PUBLICO	<input checked="" type="checkbox"/>	<input type="checkbox"/>
ALUMBRADO PUBLICO	<input checked="" type="checkbox"/>	<input type="checkbox"/>
BANQUETA	<input checked="" type="checkbox"/>	<input type="checkbox"/>
PAVIMENTO	<input checked="" type="checkbox"/>	<input type="checkbox"/>
TELEFONO	<input checked="" type="checkbox"/>	<input type="checkbox"/>
OTROS: _____		

IV.- SOLICITUD

NUEVA REVALIDACION

V.- DATOS DE LA ESCRITURA

No. DE INSCRIPCION: 23

No. DE PREDIO: 3174

No. DE FOLIO: 215

No. DE VOLUMEN: 12

FECHA DE INSCRIPCION: 23 DE MARZO 1982

VI.- DESTINO DEL INMUEBLE

1.- HABITACIONAL <input checked="" type="checkbox"/>	3.- COMERCIAL <input type="checkbox"/>
(X) Unifamiliar	4.- PUBLICO <input type="checkbox"/>
() Bifamiliar	5.- LOTIFICACION <input type="checkbox"/>
() Multifamiliar	6.- FRACC. <input type="checkbox"/>
2.- CONDOMINIO <input type="checkbox"/>	7.- INDUSTRIAL <input type="checkbox"/>
() Habitacional	8.- BODEGA <input type="checkbox"/>
() Comercial	9.- TALLER <input type="checkbox"/>
() Vertical	10-DEPARTAMENTO <input type="checkbox"/>
() Horizontal	

VII.- REQUISITOS

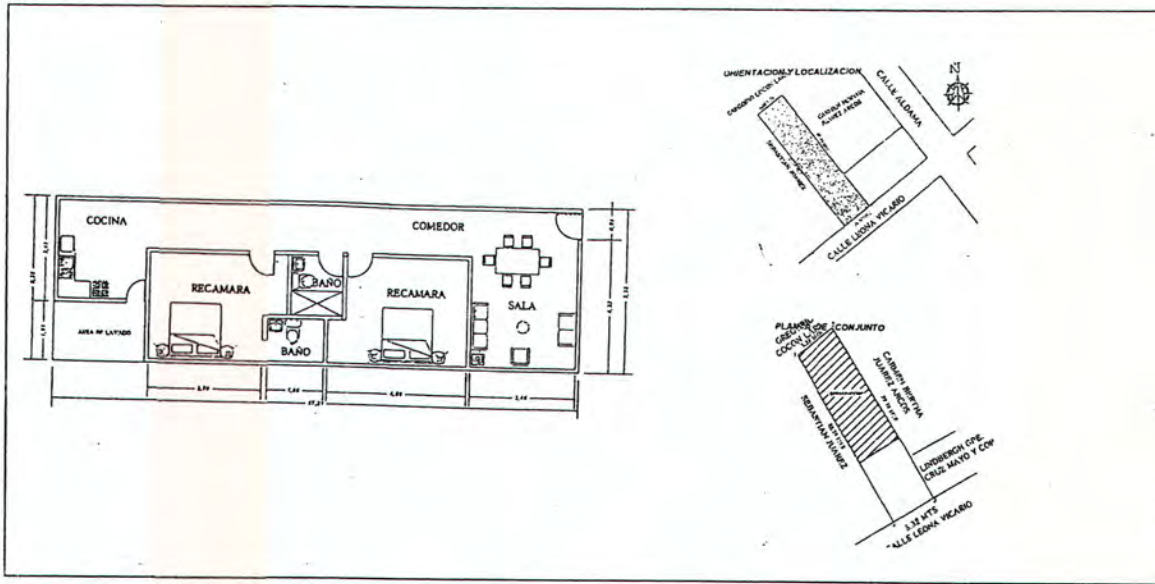
SOLICITUD EN FORMATO OFICIAL	<input checked="" type="checkbox"/>
COPIA DE LA ESCRITURA	<input checked="" type="checkbox"/>
COPIA DEL PLANO DEL PREDIO	<input checked="" type="checkbox"/>
LOCALIZACIÓN	<input checked="" type="checkbox"/>
COPIA DEL PREDIAL AL CORRIENTE	<input checked="" type="checkbox"/>
COPIA DE LA CRED. ELECTOR	<input checked="" type="checkbox"/>

RECIBIO

ING. RUBEN HERRERA ARIAS
DIRECTOR



DIRECCIÓN DE OBRAS
MUNICIPALES



EN EL CROQUIS DEBERÁN INCLUIRSE LOS SIGUIENTES DATOS:

- 1.- DIMENSIONES DE TODOS LOS LINDEROS DEL PREDIO
- 2.- DISTANCIA DEL PREDIO A AMBAS ESQUINAS
- 3.- CALLES QUE LIMITAN LA MANZANA
- 4.- LOCALIZACIÓN DE LA (S) ENTRADA (S) DEL PREDIO
- 5.- INDICAR SI EXISTEN SERVIDUMBRES CONTIGUAS
- 6.- SEÑALAR LOS NÚMEROS DE LAS CASAS CONTIGUAS
- 7.- SI EL PREDIO SE ENCUENTRA FUERA DE LA CIUDAD, INDICAR EL KILOMETRO Y PUNTOS DE REFERENCIA.

ESTE DOCUMENTO DEBE CONSERVARLO EN SU PODER EL PROPIETARIO Y MANDAR A COLOCAR EL NUMERO SEÑALADO CON FUNDAMENTO EN EL ARTICULO 151, 152 Y 155 DEL BANDO DE POLICIA Y BUEN GOBIERNO DEL MUNICIPIO DE BALANCAN, TAB. NO DEBERA SER CONSIDERADO COMO PERMISO DE CONSTRUCCION, VIGENCIA: 180 DIAS A PARTIR DE LA FECHA DE EXPEDICION

LEVANTAMIENTO

ESTADO DEL PREDIO: CONSTRUIDO

TIPO DE CONSTRUCCION: CASA-HABITACION

RESTRICCION: NINGUNA

No. DE CONTROL: 057	No. OFICIAL QUE SE LE ASIGNA AL PREDIO: No.202
---------------------	--

INSPECCIONÓ
C. LUIS RAMON GUTIERREZ MOSQUEDA
FECHA: 04 DE DICIEMBRE DE 2017

REVISÓ
C. LUIS RAMON GUTIERREZ MOSQUEDA
FECHA: 04 DE DICIEMBRE DE 2017

AUTORIZÓ
Director de OCTSM
ING. RUBEN HERRERA ARIAS
FECHA: 04 DE DICIEMBRE DE 2017

DIRECCION DE OBRAS
DE TERRIENIENTO TERRITORIA
SERVICIOS MUNICIPALES

DIRECCION DE OBRAS
DE TERRIENIENTO TERRITORIA
SERVICIOS MUNICIPALES

DIRECCION DE OBRAS
DE TERRIENIENTO TERRITORIA
SERVICIOS MUNICIPALES



**H. AYUNTAMIENTO CONSTITUCIONAL
BALANCÁN TABASCO**



**DIRECCION DE OBRAS, ORDENAMIENTO TERRITORIAL
Y SERVICIOS MUNICIPALES**

VENTANILLA UNICA

OFICIO No.: DOOTSM/H517/2017.

ASUNTO: el que se indica.

Balancán, tabasco 06 de Diciembre de 2017.

C. LUCERITO PEREZ NORIEGA.

**BALANCAN, TABASCO
PRESENTE.**

Por medio del presente escrito se le otorga: **PERMISO DE RUPTURA DE PAVIMENTO:** referente a 6.0 Ml de Pavimento Hidráulico, Ubicada en la Dirección; Calle Aquiles Serdán s/n de la Colonia El Palenque de esta Cabecera Municipal, del municipio de Balancán, Tabasco, ya que ha cumplido con lo dispuesto en el ART. 131 DE LA LEY DE HACIENDA MUNICIPAL. ARTICULO 10 FRACC. XIII Y ARTÍCULO 59 DE LA LEY DE ORDENAMIENTO SUSTENTABLE DEL TERRITORIO DEL ESTADO DE TABASCO Y ARTICULOS 2, 3, 23, 49, Y 84 DEL REGLAMENTO DE CONSTRUCCIONES DEL MUNICIPIO DE BALANCAN.

Por lo que se extiende el presente PERMISO para la Ruptura de Pavimento Hidraulico, asimismo deberá realizar por su cuenta la reparación del tramo demolido y colocar los señalamientos necesarios para el buen tránsito peatonal y vehicular y por consiguiente remover el material producto de la excavación.

NOTA: ESTE PERMISO TIENE UN PLAZO DE EJECUCION DE 3 DIAS.



ATENTAMENTE

C. ING. RUBEN HERRERA ARIAS

**DIRECTOR DE OBRAS, ORDENAMIENTO TERRITORIAL
Y SERVICIOS MUNICIPALES**



AYUNTAMIENTO CONSTITUCIONAL DE BALANCAN TABASCO
 DIRECCION DE OBRAS, ORDENAMIENTO TERRITORIAL
 Y SERVICIOS MUNICIPALES.



VENTANILLA UNICA

CONSTANCIA DE FACTIBILIDAD Y USO DEL SUELO

Balancan Tabasco a 31 de Octubre de 2017

folio:057

SOLICITUD: NUEVO INGRESO RATIFICACION RECONSIDERACION

DATOS DEL SOLICITANTE I

Nombre: LUIS FELIPE DOMINGUEZ AGUIRRE	RFC: 2011021007
Domicilio:	Colonia:
Localidad: TENOSIQUE, TABASCO	TEL:

DATOS DEL PREDIO II

Propietario: MARIA YOLANDA AGUIRRE MOSQUEDA	N° OFICIAL:
Ubicación:	Colonia:
Localidad: Balancan, Tabasco	Firma: _____
C.P. 86930	

DATOS DE LA ESCRITURA

No. INSCRIPCION: 135
 No. De PREDIO: 3,223
 No.de FOLIO: 15
 No. De VOLUMEN: 10
 FECHA DE INSCRIPCION: MAYO 18 DE 1982

CARACTERISTICAS

SUP. DEL TERRENO: 1,412.54 M2
 SUP. A DESARROLLAR O LIBRE: M2
 SUP. CONSTRUIDA: 150.40 M2
 N° DE VIVIENDA: 2

USO DEL SUELO SOLICITADO

- 1.- HABITACIONAL CASA HABITACION
- 2.- CONDOMINIO HORIZONTAL
- 3.- CONDOMINIO VERTICAL
- 4.- FRANCCIONAMIENTO
- 5.- VIVIENDA

USO DEL SUELO AUTORIZADO

- INTERES SOCIAL CAMPESTRE
- INTERES MEDIO GRANIAS
- GIMNASIO

DESCRIPCION DEL PROYECTO

FACTIBILIDAD DE USO DEL SUELO DE UN PREDIO URBANO .



AYUNTAMIENTO CONSTITUCIONAL DE BALANCAN TABASCO
DIRECCION DE OBRAS, ORDENAMIENTO TERRITORIAL
Y SERVICIOS MUNICIPALES.

VENTANILLA UNICA

CONSTANCIA DE FACTIBILIDAD Y USO DEL SUELO



AUTORIZACION

CON FUNDAMENTO EN EL ART. 12 FRACCION XV DE LA LEY DE ORDENAMIENTO SUSTENTABLE DEL TERRITORIO DEL ESTADO DE TABASCO Y AL PROGRAMA DE DESARROLLO URBANO ESTA CONSTANCIA AUTORIZA AL USUARIO EL USO DE SUELO LA MODIFICACION AL USO AUTORIZADO DEBERA CUMPLIR CON EL ART. 145 DEL REGLAMENTO.

VALIDACION OFICIAL

H. AYUNTAMIENTO DE BALANCAN, TABASCO A 31 DE OCTUBRE DE 2017
AUTORIZA USO DE SUELO PARA UN PREDIO URBANO.
CON FUNDAMENTO EN EL ARTICULO 84, FRACCION II DE LA LEY ORGANICA DE LOS MUNICIPIOS DEL ESTADO DE TABASCO.

AUTORIZO

ING. RUBEN HERRERA ARIAS.

DIRECTOR DE OBRAS, ORDENAMIENTO TERRITORIAL
Y SERVICIOS MUNICIPALES

AYUNTAMIENTO CONSTITUCIONAL DE BALANCAN, TABASCO
DIRECCION DE OBRAS, ORDENAMIENTO TERRITORIAL
Y SERVICIOS MUNICIPALES



AYUNTAMIENTO CONSTITUCIONAL DE BALANCÁN, TABASCO
DIRECCIÓN DE OBRAS, ORDENAMIENTO TERRITORIAL
Y SERVICIOS MUNICIPALES



VENTANILLA ÚNICA

CONSTANCIA DE ALINEAMIENTO Y ASIGNACIÓN DE NÚMERO OFICIAL

BALANCÁN, TABASCO A 31 de Octubre de 2017 FOLIO: 063

I.-DATOS DEL SOLICITANTE

NOMBRE: LUIS FELIPE DOMINGUEZ AGUIRRE

RFC.:

DOMICILIO:

COLONIA:

LOCALIDAD: TENOSIQUE, TABASCO

TELEFONO:

II.-DATOS DEL PREDIO

PROPIETARIO: MARIA YOLANDA AGUIRRE MOSQUEDA

No: S/N

UBICACIÓN:

COLONIA

LOCALIDAD: BALANCAN, TABASCO

TELEFONO:

C.P. 86930

FIRMA: _____

III.-SERVICIOS EXISTENTES

	SI	NO
AGUA POTABLE	<input checked="" type="checkbox"/>	<input type="checkbox"/>
DRENAJE PUBLICO	<input checked="" type="checkbox"/>	<input type="checkbox"/>
ALUMBRADO PUBLICO	<input checked="" type="checkbox"/>	<input type="checkbox"/>
BANQUETA	<input checked="" type="checkbox"/>	<input type="checkbox"/>
PAVIMENTO	<input checked="" type="checkbox"/>	<input type="checkbox"/>
TELEFONO	<input checked="" type="checkbox"/>	<input type="checkbox"/>
OTROS: _____		

IV.- SOLICITUD

NUEVA REVALIDACION

V.- DATOS DE LA ESCRITURA

No. DE INSCRIPCION: 135

No. DE PREDIO: 3,223

No. DE FOLIO: 15

No. DE VOLUMEN: 10

FECHA DE INSCRIPCION: MAYO 18 DE 1982

VI.- DESTINO DEL INMUEBLE


1.- HABITACIONAL <input checked="" type="checkbox"/>	3.- COMERCIAL <input type="checkbox"/>
(X) Unifamiliar	4.- PUBLICO <input type="checkbox"/>
() Bifamiliar	5.- LOTIFICACION <input type="checkbox"/>
() Multifamiliar	6.- FRACC. <input type="checkbox"/>
2.- CONDOMINIO <input type="checkbox"/>	7.- INDUSTRIAL <input type="checkbox"/>
() Habitacional	8.- BODEGA <input type="checkbox"/>
() Comercial	9.- TALLER <input type="checkbox"/>
() Vertical	10-DEPARTAMENTO <input type="checkbox"/>
() Horizontal	

VII.- REQUISITOS

SOLICITUD EN FORMATO OFICIAL	<input checked="" type="checkbox"/>
COPIA DE LA ESCRITURA	<input checked="" type="checkbox"/>
COPIA DEL PLANO DEL PREDIO	<input checked="" type="checkbox"/>
LOCALIZACIÓN	<input checked="" type="checkbox"/>
COPIA DEL PREDIAL AL CORRIENTE	<input checked="" type="checkbox"/>
COPIA DE LA CRED. ELECTOR	<input checked="" type="checkbox"/>

RECIBIO

ING. RUBEN HERRERA ARIAS
DIRECTOR



EN EL CROQUIS DEBERÁN INCLUIRSE LOS SIGUIENTES DATOS:

- 1.- DIMENSIONES DE TODOS LOS LINDEROS DEL PREDIO
- 2.- DISTANCIA DEL PREDIO A AMBAS ESQUINAS
- 3.- CALLES QUE LIMITAN LA MANZANA
- 4.- LOCALIZACIÓN DE LA (S) ENTRADA (S) DEL PREDIO
- 5.- INDICAR SI EXISTEN SERVIDUMBRES CONTIGUAS
- 6.- SEÑALAR LOS NÚMEROS DE LAS CASAS CONTIGUAS
- 7.- SI EL PREDIO SE ENCUENTRA FUERA DE LA CIUDAD, INDICAR EL KILOMETRO Y PUNTOS DE REFERENCIA.

ESTE DOCUMENTO DEBE CONSERVARLO EN SU PODER EL PROPIETARIO Y MANDAR A COLOCAR EL NUMERO SEÑALADO CON FUNDAMENTO EN EL ARTICULO 151, 152 Y 155 DEL BANDO DE POLICIA Y BUEN GOBIERNO DEL MUNICIPIO DE BALANCAN, TAB. NO DEBERA SER CONSIDERADO COMO PERMISO DE CONSTRUCCION, VIGENCIA: 180 DIAS A PARTIR DE LA FECHA DE EXPEDICION

LEVANTAMIENTO

ESTADO DEL PREDIO: CONSTRUIDO
TIPO DE CONSTRUCCION: CASA-HABITACION
RESTRICCION: NINGUNA

No. DE CONTROL: 063	No. OFICIAL QUE SE LE ASIGNA AL PREDIO: No.
---------------------	---

INSPECCIONÓ
C. LUIS RAMON GUTIERREZ MOSQUEDA
FECHA: 31 DE OCTUBRE DE 2017

REVISÓ
C. LUIS RAMON GUTIERREZ MOSQUEDA
FECHA: 31 DE OCTUBRE DE 2017

AUTORIZÓ
Director de GOTS M
ING. RUBEN HERRERA MARIAS
FECHA: 31 DE OCTUBRE DE 2017

SECRETARÍA DE PLANEACIÓN Y DESARROLLO TERRITORIAL
MUNICIPIO DE BALANCAN, TAB.

SECRETARÍA DE PLANEACIÓN Y DESARROLLO TERRITORIAL
MUNICIPIO DE BALANCAN, TAB.

SECRETARÍA DE PLANEACIÓN Y DESARROLLO TERRITORIAL
MUNICIPIO DE BALANCAN, TAB.



**AYUNTAMIENTO CONSTITUCIONAL
BALANCÁN TABASCO**
DIRECCION DE OBRAS, ORDENAMIENTO TERRITORIAL
Y SERVICIOS MUNICIPALES



VENTANILLA UNICA

OFICIO No.: DOOTSM/1288/2017.

ASUNTO: EL QUE SE INDICA.

Balancan, Tabasco, a 31 de Octubre de 2017.

**C.LUIS FELIPE DOMINGUEZ AGUIRRE .
CALLE ANTONIO FERRER LEON S/N
FRACC. MAGISTERIAL.
TENOSIQUE, TABASCO.
PRESENTE.**

EN RESPUESTA A SU SOLICITUD DEL 26 DE OCTUBRE DE 2017, MEDIANTE EL CUAL SOLICITA LA AUTORIZACIÓN PARA LA SUBDIVISION DE UN PREDIO URBANO, CON COLINDANCIA COMO SE INDICA Y UBICADO EN LA CALLE 5 DE MAYO ESQUINA JOSE MARIA MORELOS S/N DE LA COLONIA SAN JOAQUIN, DE ESTA CABECERA MUNICIPAL, DEL MUNICIPIO DE BALANCÁN, TABASCO. CON FUNDAMENTO EN EL ART. 129 DE LA LEY DE HACIENDA MUNICIPAL, ARTICULOS 185,186,187,189,190,191,192 Y 193 DE LA LEY DE ORDENAMIENTO SUSTENTABLE DEL ESTADO DE TABASCO Y SU REGLAMENTO SE AUTORIZA LA SUBDIVISION DE:

**PREDIO DE 1.412.54 M2 PROPIEDAD DE MARIA YOLANDA AGUIRRE
MOSQUEDA.**

AL NORTE: 20.0 Mts CON AMAURY MOSQUEDA AGUIRRE.
AL SUR: 17.44 Mts CON CALLE JOSE MARIA MORELOS.
AL ESTE: 72.0 Mts CON FELIX ZETINA AGUIRRE.
AL OESTE: 74.68 Mts CON CALLE 5 DE MAYO.

**QUEDANDO EL PREDIO SUBDIVIDIDO DE LA SIGUIENTE
MANERA.**

PREDIO DE 468.61 M2 PROPIEDAD DE LUIS FELIPE DOMINGUEZ AGUIRRE.

AL NORTE: 9.71 Mts CON JOSEFA AUREA DOMINGUEZ AGUIRRE.
AL SUR: 8.72 Mts CON CALLE JOSE MARIA MORELOS.
AL ESTE: 48.34 Mts CON SEBASTIAN DOMINGUEZ AGUIRRE.
AL OESTE: 49.68 Mts CON CALLE 5 DE MAYO.



AYUNTAMIENTO CONSTITUCIONAL
BALANCÁN TABASCO
DIRECCION DE OBRAS, ORDENAMIENTO TERRITORIAL
Y SERVICIOS MUNICIPALES



VENTANILLA UNICA

OFICIO No.: DOOTSM/1288/2017.

ASUNTO: EL QUE SE INDICA.

BALANCAN, TABASCO, a 31 de Octubre de 2017.

PREDIO DE 451.54 M2 PROPIEDAD DE SEBASTIAN DOMINGUEZ AGUIRRE.

AL NORTE: 9.71 Mts CON JOSEFA AUREA DOMINGUEZ AGUIRRE.

AL SUR: 8.72 Mts CON CALLE JOSE MARIA MORELOS.

AL ESTE: 47.0 Mts CON FELIX ZETINA AGUIRRE.

AL OESTE: 48.34 Mts CON LUIS FELIPE DOMINGUEZ AGUIRRE.

PREDIO DE 492.39 M2 PROPIEDAD DE JOSEFA AUREA DOMINGUEZ AGUIRRE.

AL NORTE: 20.0 Mts CON AMAURY MOSQUEDA AGUIRRE.

AL SUR: 19.42 Mts CON LUIS FELIPE Y SEBASTIAN DOMINGUEZ AGUIRRE.

AL ESTE: 25.0 Mts CON FELIX ETINA AGUIRRE.

AL OESTE: 25.0 Mts CON CALLE 5 DE MAYO

POR LO QUE DEBERÁ MANIFESTAR A LA AUTORIDAD CATASTRAL, Y PROSEGUIR CON LOS TRÁMITES CORRESPONDIENTES.

ATENTAMENTE


ING. RUBÉN HERRERA ARIAS
DIRECTOR DE OBRAS, ORDENAMIENTO TERRITORIAL
Y SERVICIOS MUNICIPALES



**AYUNTAMIENTO CONSTITUCIONAL
BALANCÁN TABASCO 2016-2018
DIRECCION DE OBRAS, ORDENAMIENTO TERRITORIAL
Y SERVICIOS MUNICIPALES**



VENTANILLA UNICA

OFICIO No.: DOOTSM/1540/2017.

ASUNTO: EL QUE SE INDICA

Balancán, Tabasco, a 14 de Diciembre de 2017.

C. MARIA ROSARIO VALDES OSORIO.

**BALANCAN, TABASCO.
PRESENTE.**

EN RESPUESTA A SU SOLICITUD DEL 08 DE DICIEMBRE DE 2017, MEDIANTE EL CUAL SOLICITA LA AUTORIZACIÓN PARA LA SUBDIVISION DE UN PREDIO URBANO UBICADO EN LA CALLE PERIFERICO S/N DE LA COLONIA LA MECHA Y LA POLVORA, DE ESTA CABECERA MUNICIPAL DEL MUNICIPIO DE BALANCÁN, TABASCO. CON FUNDAMENTO EN EL ART. 129 DE LA LEY DE HACIENDA MUNICIPAL, ARTICULOS 185,186,187,189,190,191,192 Y 193 DE LA LEY DE ORDENAMIENTO SUSTENTABLE DEL ESTADO DE TABASCO Y SU REGLAMENTO SE AUTORIZA LA SUBDIVISION DE:

PREDIO DE 3,470.22 M2 PROPIEDAD DE PETRONA GARCIA GUZMAN.

AL SUROESTE: 34.50 Mts CON EDUARDO MEDINA MURO.
AL SURESTE: 99.30 Mts CON ERIKA OLAYA SERNA.
AL NORESTE: 35.50 Mts CON ANILLO PERIFERICO.
AL NOROESTE: 99.30 Mts CON CALLE MACULI.

**QUEDANDO EL PEDIO SUBDIVIDIDO DE LA SIGUIENTE
MANERA**

PREDIO DE 2,812.56 M2 PROPIEDAD PETRONA GARCIA GUZMAN.

AL SUROESTE: 34.50 Mts CON EDUARDO MEDINA MURO.
AL SURESTE: 69.30 Mts CON ERIKA OLAYA SERNA, 30.0 Mts CON SOCRATES R. ABREU V.
AL NORESTE: 13.48 Mts CON ANILLO PERIFERICO, 11.01 Mts CON SOCRATES R. ABREU VALDES Y 11.01 Mts CON EMILIO RICARDO ABREU VALDES.
AL NOROESTE: 99.30 Mts CON CALLE MACULI.



**AYUNTAMIENTO CONSTITUCIONAL
BALANCÁN TABASCO 2016-2018
DIRECCION DE OBRAS, ORDENAMIENTO TERRITORIAL
Y SERVICIOS MUNICIPALES**



VENTANILLA UNICA

OFICIO No.: DOOTSM/1540/2017.

ASUNTO: EL QUE SE INDICA

Balancán, Tabasco, a 14 de Diciembre de 2017.

PREDIO DE 328.83 M2 PROPIEDAD DE SOCRATES ROGELIO ABREU VALDES.

AL SUROESTE: 11.01 Mts CON PETRONA GARCIA GUZMAN.
AL SURESTE: 30.0 Mts CON EMILIO RICARDO ABREU VALDES.
AL NORESTE: 11.01 Mts CON ANILLO PERIFERICO.
AL NOROESTE: 30.0 Mts CON PETRONA GARCIA GUZMAN.

PREDIO DE 328.83 M2 PROPIEDAD DE EMILIO RICARDO ABREU VALDES.

AL SUROESTE: 11.01 Mts CON PETRONA GARCIA GUZMAN.
AL SURESTE: 30.0 Mts CON ERIKA OLAYA SERNA.
AL NORESTE: 11.01 Mts CON ANILLO PERIFERICO.
AL NOROESTE: 30.0 Mts CON SOCRATES ROGELIO ABREU VALDES

POR LO QUE DEBERÁ MANIFESTAR A LA AUTORIDAD CATASTRAL, Y PROSEGUIR CON LOS TRÁMITES CORRESPONDIENTES.



ATENTAMENTE

ING. RUBEN HERRERA ARIAS
DIRECTOR DE OBRAS, ORDENAMIENTO TERRITORIAL
Y SERVICIOS MUNICIPALES



**AYUNTAMIENTO CONSTITUCIONAL
BALANCÁN TABASCO 2016-2018
DIRECCION DE OBRAS, ORDENAMIENTO TERRITORIAL
Y SERVICIOS MUNICIPALES**



VENTANILLA UNICA

OFICIO No.: DOOTSM/1426/2017.

ASUNTO: EL QUE SE INDICA

Balancan, Tabasco, a 30 de Noviembre de 2017.

C. MARIA MAGDALENA CASTILLO LANDERO.

**BALANCAN, TABASCO.
PRESENTE.**

EN RESPUESTA A SU SOLICITUD DEL 27 DE NOVIEMBRE DE 2017, MEDIANTE EL CUAL SOLICITA LA AUTORIZACIÓN PARA LA SUBDIVISION DE UN PREDIO URBANO, CON COLINDANCIA COMO SE INDICA Y UBICADO EN LA CALLE FRANCISCO JAVIER MINA No. 309 DE LA COLONIA EL PALENQUE, DE ESTA CABECERA MUNICIPAL DEL MUNICIPIO DE BALANCÁN, TABASCO. CON FUNDAMENTO EN EL ART. 129 DE LA LEY DE HACIENDA MUNICIPAL, ARTICULOS 185,186,187,189,190,191,192 Y 193 DE LA LEY DE ORDENAMIENTO SUSTENTABLE DEL ESTADO DE TABASCO Y SU REGLAMENTO SE AUTORIZA LA SUBDIVISION DE:

PREDIO DE 230.0 M2 PROPIEDAD DE FRANCISCO MANUEL MUÑOZ MARIN.

AL NORTE: 20.0 Mts CON IMELDA MOSQUEDA ARCOS VDA. DE LEON.

AL SUR: 20.0 Mts CON ALICIA TEJERO JUAREZ.

AL ESTE: 11.70 Mts CON CALLE FRANCISCO JAVIER MINA.

AL OESTE: 11.42 Mts CON GABINO MANDUJANO HERNANDEZ.

**QUEDANDO EL PREDIO SUBDIVIDIDO DE LA SIGUIENTE
MANERA.**

PREDIO DE 120.0 M2 PROPIEDAD DE FRANCISCO MANUEL MUÑOZ MARIN.

AL NORTE: 20.0 Mts CON IMELDA MOSQUEDA ARCOS VDA. DE LEON.

AL SUR: 7.99 Mts CON ALICIA TEJERO JUAREZ Y 8.27 Mts, 3.74 Mts CON MARIA MAGDALENA CASTILLO LANDERO.

AL ESTE: 1.92 Mts CON CALLE FRANCISCO JAVIER MINA Y 7.22 Mts Y 2.83 Mts CON MARIA MAGDALENA CASTILLO LANDERO.

AL OESTE: 11.42 Mts CON GABINO MANDUJANO HERNANDEZ.



AYUNTAMIENTO CONSTITUCIONAL
BALANCÁN TABASCO
DIRECCION DE OBRAS, ORDENAMIENTO TERRITORIAL
Y SERVICIOS MUNICIPALES



VENTANILLA UNICA

OFICIO No.: DOOTSM/1426/2017.

ASUNTO: EL QUE SE INDICA

Balancan, Tabasco, a 30 de Noviembre de 2017.

PREDIO DE 110.0 M2 PROPIEDAD DE MARIA MAGDALENA CASTILLO LANDERO.

AL NORTE: 8.27 Mts Y 3.74 Mts CON FRANCISCO MANUEL MUÑOZ MARIN.

AL SUR: 12.01 Mts CON ALICIA TEJERO JUAREZ.

AL ESTE: 9.78 Mts CON CALLE JAVIER MINA.

AL OESTE: 7.22 Mts Y 2.83 Mts CON FRANCISCO MANUEL MUÑOZ MARIN.

POR LO QUE DEBERÁ MANIFESTAR A LA AUTORIDAD CATASTRAL, Y PROSEGUIR CON LOS TRÁMITES CORRESPONDIENTES.



ATENTAMENTE

ING. RUBEN HERRERA ARIAS

DIRECTOR DE OBRAS, ORDENAMIENTO TERRITORIAL
Y SERVICIOS MUNICIPALES



**AYUNTAMIENTO CONSTITUCIONAL
BALANCÁN TABASCO 2016-2018
DIRECCION DE OBRAS, ORDENAMIENTO TERRITORIAL
Y SERVICIOS MUNICIPALES**



VENTANILLA UNICA

OFICIO No.: DOOTSM/1604/2017.

ASUNTO: EL QUE SE INDICA

Balancán, Tabasco, a 27 de Diciembre de 2017.

C. OBED BERTRUY GARCIA.

**BALANCAN, TABASCO.
PRESENTE.**

EN RESPUESTA A SU SOLICITUD DEL 19 DE DICIEMBRE DE 2017, MEDIANTE EL CUAL SOLICITA LA AUTORIZACIÓN PARA LA SUBDIVISION DE UN PREDIO URBANO, CON COLINDANCIA COMO SE INDICA Y UBICADO EN LA CARRETERA BALANCAN -EL TULIPAN, DE ESTA CABECERA MUNICIPAL, DEL MUNICIPIO DE BALANCÁN, TABASCO. CON FUNDAMENTO EN EL ART. 129 DE LA LEY DE HACIENDA MUNICIPAL, ARTICULOS 185,186,187,189,190,191,192 Y 193 DE LA LEY DE ORDENAMIENTO SUSTENTABLE DEL ESTADO DE TABASCO Y SU REGLAMENTO SE AUTORIZA LA SUBDIVISION DE:

PREDIO DE 600.0 M2 PROPIEDAD DE HECTOR MANUEL BERTRUY GARCIA Y COP.

AL NORTE: 50.0 Mts CON MAXIMO CUAPIO GUZMAN.
AL SUR: 50.0 Mts CON EDUARDO GARCIA POZO.
AL ESTE: 12.0 Mts CON GUADALUPE JIMENEZ.
AL OESTE: 12.0 Mts CON CARRETERA BALANCAN EL TULIPAN.

QUEDANDO EL PREDIO SUBDIVIDIDO DE LA SIGUIENTE MANERA.

PREDIO DE 360.0 M2 PROPIEDAD HECTOR MANUEL BERTRUY GARCIA Y COP.

AL NORTE: 50.0 Mts CON MAXIMO CUAPIO GUZMAN.
AL SUR: 20.0 Mts CON EDUARDO GARCIA POZO Y 30.0 Mts CON MARIA LUISA MENDEZ G.
AL ESTE: 12.0 Mts CON GUADALUPE JIMENEZ.
AL OESTE: 4.0 Mts CON AVENIDA LUIS DONALDO COLOSIO Y 8.0 Mts CON MARIA LUISA MENDEZ G.



**AYUNTAMIENTO CONSTITUCIONAL
BALANCÁN TABASCO
DIRECCION DE OBRAS, ORDENAMIENTO TERRITORIAL
Y SERVICIOS MUNICIPALES**



VENTANILLA UNICA

OFICIO No.: DOOTSM/1604/2017.

ASUNTO: EL QUE SE INDICA

Balancan, Tabasco, a 27 de Diciembre de 2017.

**PREDIO DE 240.0 M2 PROPIEDAD DE HECTOR MANUEL BERTRUY GARCIA
Y COP.**

AL NORTE: 30.0 Mts CON HECTOR MANUEL BERTRUY GARCIA Y COP.

AL SUR: 30.0 Mts CON EDUARDO GARCIA POZO.

AL ESTE: 8.0 Mts CON HECTOR MANUEL BERTRUY GARCIA Y COP.

AL OESTE: 8.0 Mts CON AV. LUIS DONALDO COLOSIO.

POR LO QUE DEBERÁ MANIFESTAR A LA AUTORIDAD CATASTRAL, Y PROSEGUIR
CON LOS TRÁMITES CORRESPONDIENTES.



ATENTAMENTE

ING. RUBEN HERRERA ARIAS

**DIRECTOR DE OBRAS, ORDENAMIENTO TERRITORIAL
Y SERVICIOS MUNICIPALES**

**DIRECCION DE OBRAS
ORDENAMIENTO TERRITORIA
SERVICIOS MUNICIPALES**



H. AYUNTAMIENTO CONSTITUCIONAL DE BALANCAN TABASCO
 DIRECCION DE OBRAS, ORDENAMIENTO TERRITORIAL
 Y SERVICIOS MUNICIPALES.
VENTANILLA UNICA
 CONSTANCIA DE FACTIBILIDAD Y USO DEL SUELO



Balancan Tabasco a 11 de Diciembre de 2017

folio: 058

SOLICITUD: NUEVO INGRESO RATIFICACION RECONSIDERACION

DATOS DEL SOLICITANTE I

Nombre: OPERADORA DE SITES MEXICANOS S.A DE C.V.	R.F.C:
Domicilio: AV. PASEO DE LAS PALMAS No.781	COL : LOMAS DE CHAPULTEPEC III SECCION
Localidad: MEXICO D.F.	TEL:

DATOS DEL PREDIO II

Propietario: CANDELARIA DEL SOCORRO MORENO PECH	Nº OFICIAL: No.301
Ubicación:	COLONIA :
Localidad: BALANCAN, TABASCO	Firma: _____
C.P. 86930	

DATOS DE LA ESCRITURA

No. INSCRIPCION: 447
 No. De PREDIO: 18,997
 No.de FOLIO: 35
 No. De VOLUMEN: 72
 FECHA DE INSCRIPCION: 18 NOVIEMBRE 2005

CARACTERISTICAS

SUP. DEL TERRENO: 850.25 M2
 SUP. A DESARROLLAR O LIBRE: 100.0 M2
 SUP. CONSTRUIDA: M2
 Nº DE VIVIENDA:

USO DEL SUELO SOLICITADO

- 1.- HABITACIONAL CASA HABITACION
- 2.- CONDOMINIO HORIZONTAL
- 3.- CONDOMINIO VERTIVAL
- 4.- FRANCCIONAMIENTO
- 5.- COMERCIAL

USO DEL SUELO AUTORIZADO

- INTERES SOCIAL CAMPESTRE
- INTERES MEDIO GRANJAS
- ANTENA ODEGA

DESCRIPCION DEL PROYECTO

FACTIBILIDAD DE USO DEL SUELO DE UN PREDIO URBANO, PARA LA INSTALACION DE TORRE TIPO AUTOSOPORTADA DE 33.0 MTS DE ALTURA SOBRE EL NIVEL DEL SUELO



H. AYUNTAMIENTO CONSTITUCIONAL DE BALANCAN TABASCO
 DIRECCION DE OBRAS, ORDENAMIENTO TERRITORIAL
 Y SERVICIOS MUNICIPALES.



VENTANILLA UNICA
 CONSTANCIA DE FACTIBILIDAD Y USO DEL SUELO

AUTORIZACION

CON FUNDAMENTO EN EL ART. 12 FRACCION XV DE LA LEY DE ORDENAMIENTO SUSTENTABLE DEL TERRITORIO DEL ESTADO DE TABASCO Y AL PROGRAMA DE DESARROLLO URBANO ESTA CONSTANCIA AUTORIZA AL USUARIO EL USO DE SUELO LA MODIFICACION AL USO AUTORIZADO DEBERA CUMPLIR CON EL ART. 145 DEL REGLAMENTO.

VALIDACION OFICIAL

H. AYUNTAMIENTO DE BALANCAN, TABASCO A 11 DE DICIEMBRE DE 2017
 AUTORIZA USO DE SUELO PARA UN PREDIO URBANO, PARA LA INSTALACION TORRE AUTOSOPORTADA DE 33.0 MTS ALTURA SOBRE EL NIVEL DE SUELO, CON FUNDAMENTO EN EL ARTICULO 84, FRACCION II DE LA LEY ORGANICA DE LOS MUNICIPIOS DEL ESTADO DE TABASCO.



AUTORIZO

ING. RUBEN HERRERA ARIAS.

**DIRECTOR DE OBRAS, ORDENAMIENTO TERRITORIAL
 Y SERVICIOS MUNICIPALES**

DIRECCION DE OBRAS
 ORDENAMIENTO TERRITORIAL
 Y SERVICIOS MUNICIPALES



AYUNTAMIENTO CONSTITUCIONAL DEL MUNICIPIO
DE BALANCÁN TABASCO 2016-2018



DIRECCION DE OBRAS, ORDENAMIENTO TERRITORIAL
Y SERVICIOS MUNICIPALES

VENTANILLA UNICA

Balancán, Tabasco, a 11 de Diciembre de 2017.

OFICIO No.: DOOTSM/1532/2017.

ASUNTO: Licencia de Construcción.

OPERADORA DE SITES MEXICANOS S.A DE C.V
AV. PASEO DE LAS PALMAS No.781, PISO 2, OFICINA 203
COLONIA LOMAS DE CHAPULTEPEC III SECCION
DELEGACION MIGUEL HIDALGO C.P 11000
MEXICO D.F.

Por medio del presente escrito se le otorga: **LICENCIA DE CONSTRUCCION**, referente a la instalación de una Torre tipo autoportada para la transmisión de telefonía celular de 33.0 Metros sobre el nivel del suelo, Ubicada en la Dirección; Calle Palma No.301 identificada como lote 7 manzana 3 de la Colonia Luis Felipe Domínguez, de esta cabecera municipal del municipio de Balancán, Tabasco, ya que ha cumplido con lo dispuesto en el ART. 128 DE LA LEY DE HACIENDA MUNICIPAL. ARTICULO 10 FRACC. XIII Y ARTÍCULO 59 DE LA LEY DE ORDENAMIENTO SUSTENTABLE DEL TERRITORIO DEL ESTADO DE TABASCO Y ARTICULOS 2,3,5,49, 78, 83 Y 84 DEL REGLAMENTO DE CONSTRUCCIONES DEL MUNICIPIO DE BALANCAN, TABASCO.

Por lo que se extiende la presente LICENCIA, para la instalación de una torre tipo autoportada para la transmisión de telefonía celular de 33.0 metros sobre el nivel del suelo, **fungiendo como Director Responsable de Obra el Ing. Eduardo Alejandro Pérez Echave con Numero de Registro DRO-743 y como Corresponsable de Seguridad Estructural el Ing. Carlos Mario Castillo Conde con Numero de Registro CSE-347** y una vez que se encuentre la obra terminada, deberá de notificar al H. Ayuntamiento, para su respectivo procedimiento legal.

NOTA: ESTA LICENCIA TIENE UN PLAZO DE EJECUCION DE 365 DIAS.



ATENTAMENTE

ING. RUBEN HERRERA ARIAS
DIRECTOR DE OBRAS, ORDENAMIENTO TERRITORIAL
Y SERVICIOS MUNICIPALES

DIRECCION DE OBRAS
ORDENAMIENTO TERRITORIA
SERVICIOS MUNICIPALES

c.c.p. Archivo

"2017 Año del Centenario de la Promulgación de la Constitución Política de los Estados Unidos Mexicanos"

Juntos por un Mejor Balancán

Melchor Ocampo s/n Colonia Centro, Balancán, Tabasco



H. AYUNTAMIENTO CONSTITUCIONAL DE BALANCÁN, TABASCO
DIRECCIÓN DE OBRAS, ORDENAMIENTO TERRITORIAL
Y SERVICIOS MUNICIPALES



VENTANILLA ÚNICA

CONSTANCIA DE ALINEAMIENTO Y ASIGNACIÓN DE NÚMERO OFICIAL

BALANCÁN, TABASCO A 11 de Diciembre de 2017 FOLIO: 071

I.-DATOS DEL SOLICITANTE

NOMBRE: OPERADORA DE SITES MEXICANOS S.A. DE C.V. RFC.:
DOMICILIO: AV. PASEO DE LAS PALMAS No.781 COLONIA: LOMAS DE CHAPULTEPEC
LOCALIDAD: MEXICO D.F. TELEFONO:

II.-DATOS DEL PREDIO

PROPIETARIO: CANDELARIA DEL SOCORRO MORENO PECH No: S/N
UBICACIÓN: COLONIA:
LOCALIDAD: BALANCAN, TABASCO TELEFONO:
C.P. 86930 FIRMA: _____

III.-SERVICIOS EXISTENTES

	SI	NO
AGUA POTABLE	<input checked="" type="checkbox"/>	<input type="checkbox"/>
DRENAJE PUBLICO	<input checked="" type="checkbox"/>	<input type="checkbox"/>
ALUMBRADO PUBLICO	<input checked="" type="checkbox"/>	<input type="checkbox"/>
BANQUETA	<input type="checkbox"/>	<input checked="" type="checkbox"/>
PAVIMENTO	<input type="checkbox"/>	<input checked="" type="checkbox"/>
TELEFONO	<input checked="" type="checkbox"/>	<input type="checkbox"/>
OTROS: _____		

IV.- SOLICITUD

NUEVA REVALIDACION

V.- DATOS DE LA ESCRITURA

No. DE INSCRIPCION: 447
No. DE PREDIO: 18,997
No. DE FOLIO: 35
No. DE VOLUMEN: 72
FECHA DE INSCRIPCION: 18 NOVIEMBRE 2005

VI.- DESTINO DEL INMUEBLE

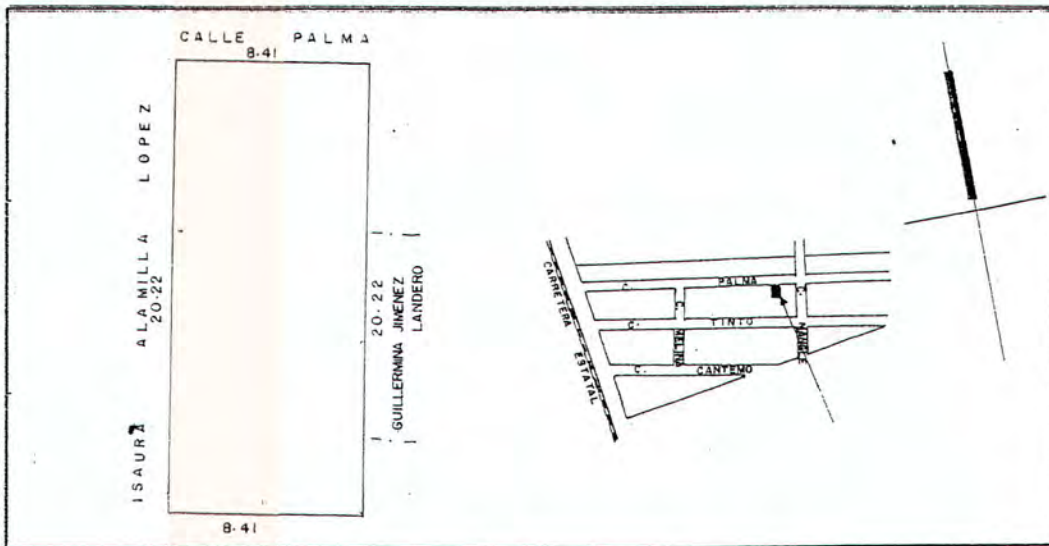
1.- HABITACIONAL <input type="checkbox"/>	3.- COMERCIAL <input checked="" type="checkbox"/>
() Unifamiliar	4.- PUBLICO <input type="checkbox"/>
() Bifamiliar	5.- LOTIFICACION <input type="checkbox"/>
() Multifamiliar	6.- FRACC. <input type="checkbox"/>
2.- CONDOMINIO <input type="checkbox"/>	7.- INDUSTRIAL <input type="checkbox"/>
() Habitacional	8.- BODEGA <input type="checkbox"/>
() Comercial	9.- TALLER <input type="checkbox"/>
() Vertical	10.- DEPARTAMENTO <input type="checkbox"/>
() Horizontal	

VII.- REQUISITOS

SOLICITUD EN FORMATO OFICIAL	<input checked="" type="checkbox"/>
COPIA DE LA ESCRITURA	<input checked="" type="checkbox"/>
COPIA DEL PLANO DEL PREDIO	<input checked="" type="checkbox"/>
LOCALIZACIÓN	<input checked="" type="checkbox"/>
COPIA DEL PREDIAL AL CORRIENTE	<input checked="" type="checkbox"/>
COPIA DE LA CRED. ELECTOR	<input checked="" type="checkbox"/>

RECIBIO

ING. RUBEN HERRERA ARIAS
DIRECTOR



EN EL CROQUIS DEBERÁN INCLUIRSE LOS SIGUIENTES DATOS:

- | | |
|---|---|
| 1.- DIMENSIONES DE TODOS LOS LINDEROS DEL PREDIO | 5.- INDICAR SI EXISTEN SERVIDUMBRES CONTIGUAS |
| 2.- DISTANCIA DEL PREDIO A AMBAS ESQUINAS | 6.- SEÑALAR LOS NÚMEROS DE LAS CASAS CONTIGUAS |
| 3.- CALLES QUE LIMITAN LA MANZANA | 7.- SI EL PREDIO SE ENCUENTRA FUERA DE LA CIUDAD, |
| 4.- LOCALIZACIÓN DE LA (S) ENTRADA (S) DEL PREDIO | INDICAR EL KILOMETRO Y PUNTOS DE REFERENCIA. |

ESTE DOCUMENTO DEBE CONSERVARLO EN SU PODER EL PROPIETARIO Y MANDAR A COLOCAR EL NUMERO SEÑALADO CON FUNDAMENTO EN EL ARTICULO 151, 152 Y 155 DEL BANDO DE POLICIA Y BUEN GOBIERNO DEL MUNICIPIO DE BALANCAN, TAB. NO DEBERA SER CONSIDERADO COMO PERMISO DE CONSTRUCCION, VIGENCIA: 180 DIAS A PARTIR DE LA FECHA DE EXPEDICION

LEVANTAMIENTO

ESTADO DEL PREDIO: BALDIO
 TIPO DE CONSTRUCCION: SIN CONSTRUCCION
 RESTRICCION: NINGUNA

No. DE CONTROL: 071	No. OFICIAL QUE SE LE ASIGNA AL PREDIO: No.301
---------------------	--

INSPECCIONO

C. LUIS RAMON GUTIERREZ MOSQUEDA

FECHA: 11 DE DICIEMBRE DE 2017

REVISO

C. LUIS RAMON GUTIERREZ MOSQUEDA

FECHA: 11 DE DICIEMBRE DE 2017

AUTORIZO

Director de GOISM

ING. RUBEN HERRERA ARIAS

FECHA: 11 DE DICIEMBRE DE 2017



**AYUNTAMIENTO CONSTITUCIONAL
BALANCÁN TABASCO
DIRECCION DE OBRAS, ORDENAMIENTO TERRITORIAL
Y SERVICIOS MUNICIPALES**



VENTANILLA UNICA

OFICIO No.: DOOTSM/1346/2017.

ASUNTO: EL QUE SE INDICA

Balancan, Tabasco, a 17 de Noviembre de 2017.

C. RODOLFO RUIZ TOSCA.

BALANCAN, TABASCO.

EN RESPUESTA A SU SOLICITUD DEL 14 DE NOVIEMBRE DE 2017, MEDIANTE EL CUAL SOLICITA LA AUTORIZACIÓN PARA LA SUBDIVISION DE UN PREDIO URBANO, CON COLINDANCIA COMO SE INDICA Y UBICADO EN LA CALLE ZARAGOZA S/N DE LA COLONIA AGRICOLA Y GANADERA LA HULERIA, DEL MUNICIPIO DE BALANCÁN, TABASCO. CON FUNDAMENTO EN EL ART. 129 DE LA LEY DE HACIENDA MUNICIPAL, ARTICULOS 185,186,187,189,190,191,192 Y 193 DE LA LEY DE ORDENAMIENTO SUSTENTABLE DEL ESTADO DE TABASCO Y SU REGLAMENTO SE AUTORIZA LA SUBDIVISION DE:

PREDIO DE 630.30 M2 PROPIEDAD AUDOMARO VALENZUELA RAMIREZ.

AL NORTE: 35.0 Mts CON CALLE ZARAGOZA.

AL SUR: 35.0 Mts CON CALLE MALVINAS.

AL ESTE: 36.0 Mts CON CALLE 16 DE SEPTIEMBRE9.

AL OESTE: 34.0 Mts CON CALLE 5 DE MAYO.

QUEDANDO EL PREDIO SUBDIVIDIDO DE LA SIGUIENTE MANERA.

PREDIO DE 511.30 M2 PROPIEDAD AUDOMARO VALENZUELA RAMIREZ.

Fracción 1, 119.0 M2

AL NORTE: 7.0 Mts CON HUMBERTO VALENZUELA QUE.

AL SUR: 7.0 Mts CON CALLE MALVINAS.

AL ESTE: 17.0 Mts CON HUMBERTO VALENZUELA QUE.

AL OESTE: 17.0 Mts CON CALLE 5 DE MAYO.



**AYUNTAMIENTO CONSTITUCIONAL
BALANCÁN TABASCO
DIRECCION DE OBRAS, ORDENAMIENTO TERRITORIAL
Y SERVICIOS MUNICIPALES**



VENTANILLA UNICA

OFICIO No.: DOOTSM/1346/2017.

ASUNTO: EL QUE SE INDICA

Balancan, Tabasco, a 17 de Noviembre de 2017.

Fracción 2, 392.30 M2

AL NORTE: 28.0 Mts CON CALLE ZARAGOZA.

AL SUR: 18.0 Mts CON IRENE VALENZUELA QUE Y 10.0 Mts CON HUMBERTO VALENZUELA.

AL ESTE: 12.0 Mts CON CALLE 16 SEPTIEMBRE Y 3.0 Mts IRENE VALENZUELA QUE.

AL OESTE: 15.0 Mts CON HUMBERTO VALENZUELA QUE.

PREDIO DE 119.0 M2 PROPIEDAD DE RODOLFO RUIZ TOSCA.

AL NORTE: 7.0 Mts CON AUDOMARO VALENZUELA RAMIREZ.

AL SUR: 7.0 Mts CON CALLE MALVINAS.

AL ESTE: 17.0 Mts CON AUDOMARO VALENZUELA RAMIREZ.

AL OESTE: 17.0 Mts CON CALLE ZARAGOZA.

POR LO QUE DEBERÁ MANIFESTAR A LA AUTORIDAD CATASTRAL, Y PROSEGUIR CON LOS TRÁMITES CORRESPONDIENTES.



ATENTAMENTE

ING. RUBEN HERRERA ARIAS

**DIRECTOR DE OBRAS, ORDENAMIENTO TERRITORIAL
Y SERVICIOS MUNICIPALES**

**DIRECCION DE OBRAS
ORDENAMIENTO TERRITORIAL
SERVICIOS MUNICIPALES**



AYUNTAMIENTO CONSTITUCIONAL
BALANCÁN TABASCO 2016-2018
DIRECCION DE OBRAS, ORDENAMIENTO TERRITORIAL
Y SERVICIOS MUNICIPALES



VENTANILLA UNICA

OFICIO No.: DOOTSM/1466/2017.

ASUNTO: EL QUE SE INDICA

Balancan, Tabasco, a 01 de Diciembre de 2017.

C. SONIA LORENA JIMENEZ QUE.

BALANCAN, TABASCO.
PRESENTE.

EN RESPUESTA A SU SOLICITUD DEL 29 DE NOVIEMBRE DE 2017, MEDIANTE EL CUAL SOLICITA LA AUTORIZACIÓN PARA LA SUBDIVISION DE UN PREDIO RUSTICO, CON COLINDANCIA COMO SE INDICA Y UBICADO EN LA CARRETERA BALANCAN EL CORTADOR DEL MUNICIPIO DE BALANCÁN, TABASCO. CON FUNDAMENTO EN EL ART. 129 DE LA LEY DE HACIENDA MUNICIPAL, ARTICULOS 185,186,187,189,190,191,192 Y 193 DE LA LEY DE ORDENAMIENTO SUSTENTABLE DEL ESTADO DE TABASCO Y SU REGLAMENTO SE AUTORIZA LA SUBDIVISION DE:

PREDIO DE 8,374.25 M2 PROPIEDAD DE JOSE ANTONIO GOMEZ ACUÑA.

AL NORTE: 119.11 Mts CON VIDAL GOMEZ LEZAMA.
AL SUR: 156.43 Mts CON VIDAL GOMEZ LEZAMA.
AL ESTE: 85.67 Mts CON VIDAL GOMEZ LEZAMA.
AL OESTE: 114.81 Mts CON MARIA TERESA AREVALO ABREU .

QUEDANDO EL PREDIO SUBDIVIDIDO DE LA SIGUIENTE MANERA.

PREDIO DE 8,174.25 M2 PROPIEDAD DE JOSE ANTONIO GOMEZ ACUÑA.

AL NORTE: 119.11 Mts CON VIDAL GOMEZ LEZAMA.
AL SUR: 156.43 Mts CON VIDAL GOMEZ LEZAMA.
AL ESTE: 85.67 Mts CON VIDAL GOMEZ LEZAMA.
AL OESTE: 114.81 Mts CON MARIA TERESA AREVALO ABREU



AYUNTAMIENTO CONSTITUCIONAL
BALANCÁN TABASCO
DIRECCION DE OBRAS, ORDENAMIENTO TERRITORIAL
Y SERVICIOS MUNICIPALES



VENTANILLA UNICA

OFICIO No.: DOOTSM/1466/2017.

ASUNTO: EL QUE SE INDICA

Balancan, Tabasco, a 01 de Diciembre de 2017.

PREDIO DE 200.0 M2 PROPIEDAD DE SONIA LORENA JIMENEZ QUE.

AL NORTE: 10.0 Mts CON MARISELA PEREZ PEREZ.

AL SUR: 10.0 Mts CON CALLE SIN NOMBRE.

AL ESTE: 20.0 Mts CON VIDAL GOMEZ LEZAMA.

AL OESTE: 20.0 Mts CON LOTE 32.

POR LO QUE DEBERÁ MANIFESTAR A LA AUTORIDAD CATASTRAL, Y PROSEGUIR
CON LOS TRÁMITES CORRESPONDIENTES.



ATENTAMENTE

ING. RUBÉN HERRERA ARIAS

DIRECTOR DE OBRAS, ORDENAMIENTO TERRITORIAL

Y SERVICIOS MUNICIPALES

DIRECCION DE OBRAS
ORDENAMIENTO TERRITORIA
SERVICIOS MUNICIPALES



**AYUNTAMIENTO CONSTITUCIONAL
BALANCÁN TABASCO 2016-2018
DIRECCION DE OBRAS, ORDENAMIENTO TERRITORIAL
Y SERVICIOS MUNICIPALES**



VENTANILLA UNICA

OFICIO No.: DOOTSM/1467/2017.

ASUNTO: EL QUE SE INDICA

Balancan, Tabasco, a 01 de Diciembre de 2017.

C. VIRIDIANA HERNANDEZ CASTRO.

**BALANCAN, TABASCO.
PRESENTE.**

EN RESPUESTA A SU SOLICITUD DEL 29 DE NOVIEMBRE DE 2017, MEDIANTE EL CUAL SOLICITA LA AUTORIZACIÓN PARA LA SUBDIVISION DE UN PREDIO RUSTICO, CON COLINDANCIA COMO SE INDICA Y UBICADO EN LA CALLE JUAN ESCUTIA S/N DE LA COLONIA EL CARMEN, DE ESTA CABECERA MUNICIPAL DEL MUNICIPIO DE BALANCÁN, TABASCO. CON FUNDAMENTO EN EL ART. 129 DE LA LEY DE HACIENDA MUNICIPAL, ARTICULOS 185,186,187,189,190,191,192 Y 193 DE LA LEY DE ORDENAMIENTO SUSTENTABLE DEL ESTADO DE TABASCO Y SU REGLAMENTO SE AUTORIZA LA SUBDIVISION DE:

PREDIO DE 30,914.66 M2 PROPIEDAD DE ELDA LUCIA ABREU FERRER.

AL SURESTE: 65.94 Mts CON DEMASIA ELDA LUCIA ABREU FERRER.
AL SUROESTE: 45.59 Mts Y 28.55 Mts CON DEMASIA ELDA LUCIA ABREU FERRER.
AL NOROESTE: 24.70 Mts Y 28.66 Mts CON COLONIA NIÑOS HEROES.
AL NORESTE: 49.84 Mts Y 20.77 Mts CON CALLE JUAN ESCUTIA .

**QUEDANDO EL PREDIO SUBDIVIDIDO DE LA SIGUIENTE
MANERA.**

PREDIO DE 30,772.66 M2 PROPIEDAD DE ELDA LUCIA ABREU FERRER.

AL SURESTE: 65.94 Mts CON DEMASIA ELDA LUCIA ABREU FERRER.
AL SUROESTE: 45.59 Mts Y 28.55 Mts CON DEMASIA ELDA LUCIA ABREU FERRER.
AL NOROESTE: 24.70 Mts Y 28.66 Mts CON COLONIA NIÑOS HEROES.
AL NORESTE: 49.84 Mts Y 20.77 Mts CON CALLE JUAN ESCUTIA .



AYUNTAMIENTO CONSTITUCIONAL
BALANCÁN TABASCO
DIRECCION DE OBRAS, ORDENAMIENTO TERRITORIAL
Y SERVICIOS MUNICIPALES



VENTANILLA UNICA

OFICIO No.: DOOTSM/1467/2017.
ASUNTO: EL QUE SE INDICA
Balancan, Tabasco, a 01 de Diciembre de 2017.


PREDIO DE 142.0 M2 PROPIEDAD DE VIRIDIANA HERNANDEZ CASTRO.

AL NORESTE: 10.0 Mts CON ELDA LUCIA ABREU FERRER.
AL SURESTE: 14.20 Mts CON ELDA LUCIA ABREU FERRER.
AL NOROESTE: 14.20 Mts CON ELDA LUCIA ABREU FERRER.
AL SUROESTE: 10.0 Mts CON CALLE JUAN ESCUTIA.

POR LO QUE DEBERÁ MANIFESTAR A LA AUTORIDAD CATASTRAL, Y PROSEGUIR
CON LOS TRÁMITES CORRESPONDIENTES.



ATENTAMENTE


RUBEN HERRERA ARIAS
DIRECCION DE OBRAS, ORDENAMIENTO TERRITORIAL
Y SERVICIOS MUNICIPALES



**AYUNTAMIENTO CONSTITUCIONAL
BALANCÁN TABASCO
DIRECCION DE OBRAS, ORDENAMIENTO TERRITORIAL
Y SERVICIOS MUNICIPALES**



VENTANILLA UNICA

OFICIO No.: DOOTSM/1308/2017.

ASUNTO: EL QUE SE INDICA.

Balancan, Tabasco, a 10 de Noviembre de 2017.

C. WILLIAM ZAPATA HERRERA.

**MACUSPANA, TABASCO.
PRESENTE.**

EN RESPUESTA A SU SOLICITUD DEL 06 DE NOVIEMBRE DE 2017, MEDIANTE EL CUAL SOLICITA LA AUTORIZACIÓN PARA LA SUBDIVISION DE UN PREDIO URBANO, CON COLINDANCIA COMO SE INDICA Y UBICADO EN LA CALLE 5 DE MAYO No.117 ESQUINA CON CALLE JOSE MARIA MORELOS DE LA COLONIA SAN JOAQUIN, DE ESTA CABECERA MUNICIPAL, DEL MUNICIPIO DE BALANCÁN, TABASCO. CON FUNDAMENTO EN EL ART. 129 DE LA LEY DE HACIENDA MUNICIPAL, ARTICULOS 185,186,187,189,190,191,192 Y 193 DE LA LEY DE ORDENAMIENTO SUSTENTABLE DEL ESTADO DE TABASCO Y SU REGLAMENTO SE AUTORIZA LA SUBDIVISION DE:

PREDIO DE 622.13 M2 PROPIEDAD DE ISABEL HERRERA BURELO VDA. DE ZAPATA.

AL NORTE: 27.32 Mts CON PARCELA ESCOLAR.
AL SUR: 33.78 Mts CON CALLE JOSE MARIA MORELOS.
AL ESTE: 20.00 Mts CON CALLE 5 DE MAYO.
AL OESTE: 25.90 Mts CON ATALO JUAN RAMALES MARTINEZ.

QUEDANDO EL PREDIO SUBDIVIDIDO DE LA SIGUIENTE MANERA.

PREDIO DE 518.24 M2 PROPIEDAD DE ISABEL HERRERA BURELO VDA. DE ZAPATA.

AL NORTE: 27.32 Mts CON PARCELA ESCOLAR.
AL SUR: 24.78 Mts CON CALLE JOSE MARIA MORELOS.
AL ESTE: 20.0 Mts CON CALLE 5 DE MAYO.
AL OESTE: 14.0 Mts CON CRISTINA LORENA RAMALES LUNA.



**AYUNTAMIENTO CONSTITUCIONAL
BALANCÁN TABASCO
DIRECCION DE OBRAS, ORDENAMIENTO TERRITORIAL
Y SERVICIOS MUNICIPALES**



VENTANILLA UNICA

OFICIO No.: DOOTSM/1308/2017.

ASUNTO: EL QUE SE INDICA.

BALANCAN, TABASCO, a 10 de Noviembre de 2017.

PREDIO DE 103.89 M2 PROPIEDAD DE WILLIAM ZAPATA HERRERA.

AL NORTE: 9.05 Mts CON ISABEL HERRERA BURELO.

AL SUR: 9.0 Mts CON CALLE JOSE MARIA MORELOS.

AL ESTE: 11.90 Mts CON ISABEL HERRERA BURELO.

AL OESTE: 11.90 Mts CON ROGELIO AGUILAR.

POR LO QUE DEBERÁ MANIFESTAR A LA AUTORIDAD CATASTRAL, Y PROSEGUIR CON LOS TRÁMITES CORRESPONDIENTES.



ATENTAMENTE

ING. RUBEN HERRERA ARIAS

**DIRECTOR DE OBRAS, ORDENAMIENTO TERRITORIAL
Y SERVICIOS MUNICIPALES**